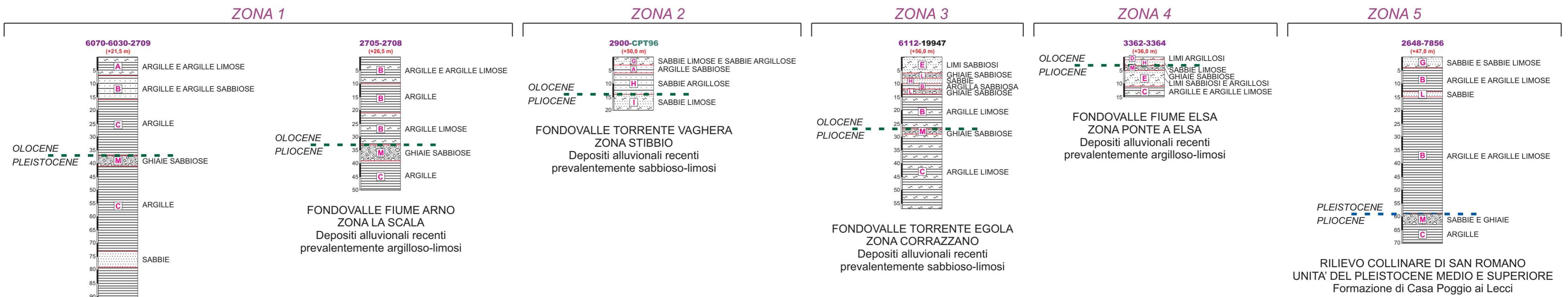
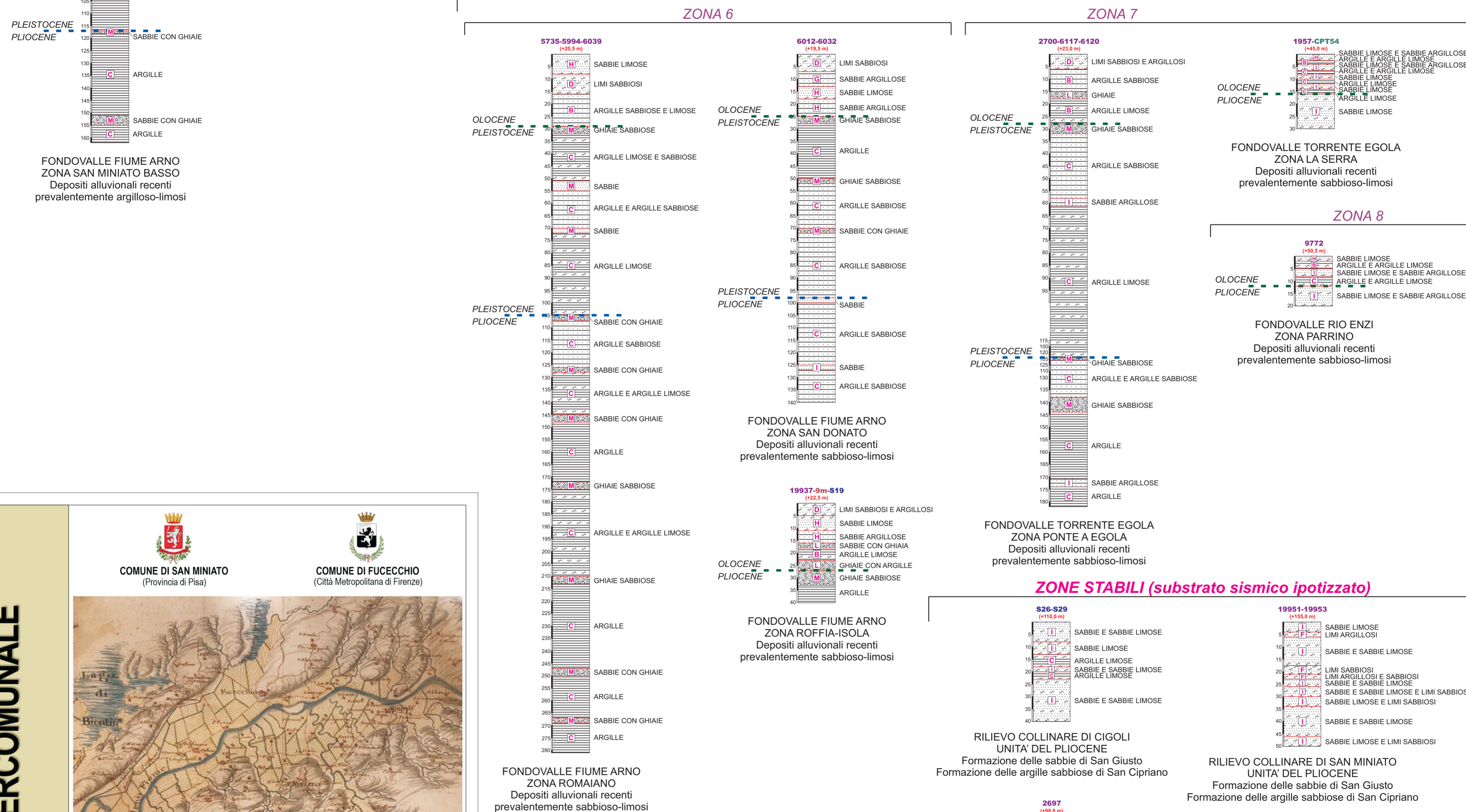


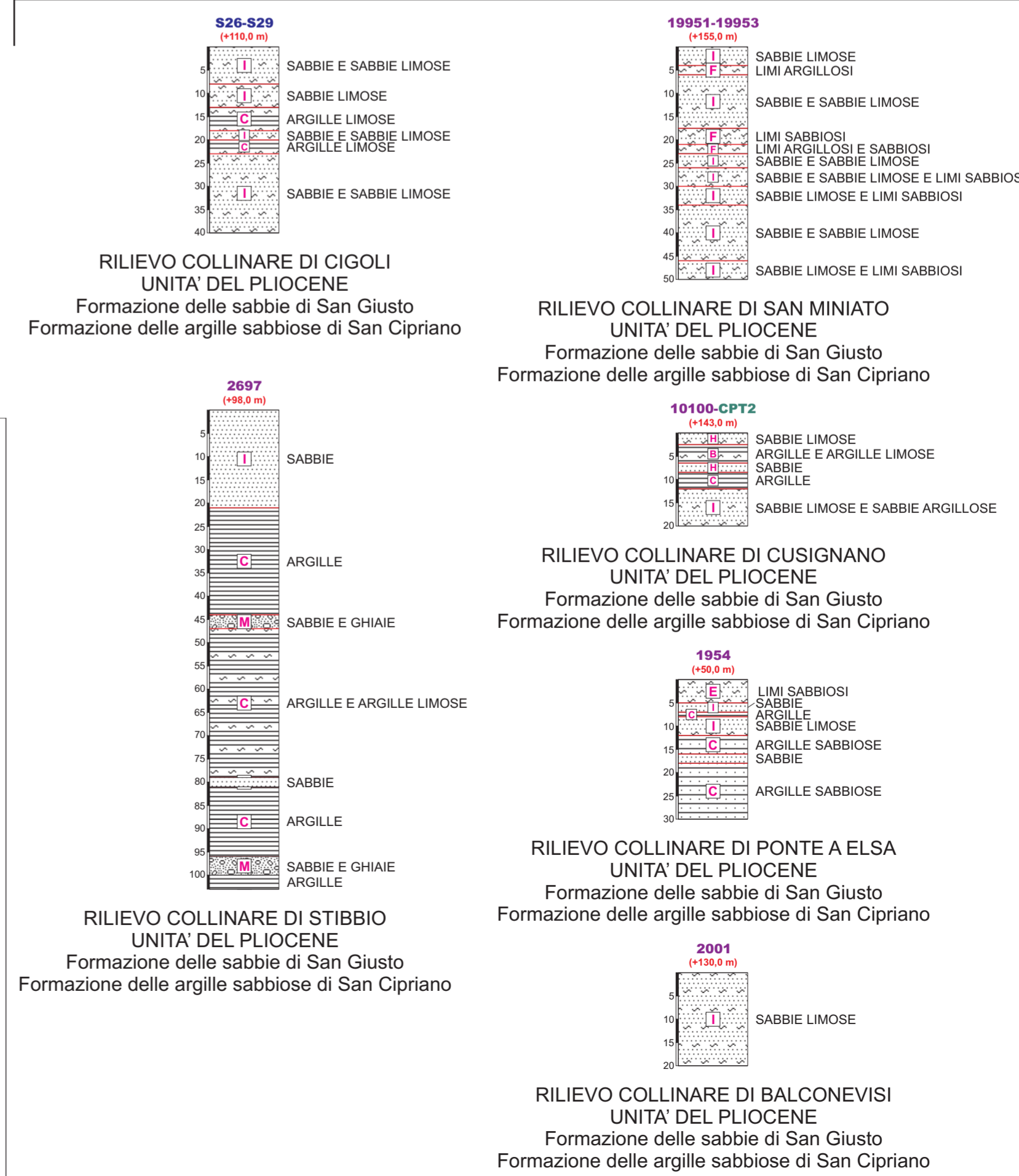
ZONE STABILI SUSCETTIBILI DI AMPLIFICAZIONI LOCALI (con un alto contrasto di impedenza sismica)



ZONE STABILI SUSCETTIBILI DI AMPLIFICAZIONI LOCALI (prive di un alto contrasto di impedenza sismica)



ZONE STABILI (substrato sismico ipotizzato)



LEGENDA

Sigla indagine geognostica di riferimento quota altimetrica su I.m.m.

A	argille, argille limose, argille sabbiose poco consistenti	G	sabbie, sabbie argillose, sabbie limose poco addensate
B	argille, argille limose, argille sabbiose moderatamente consistenti	H	sabbie, sabbie argillose, sabbie limose mediamente addensate
C	argille, argille limose, argille sabbiose consistenti	I	sabbie, sabbie argillose, sabbie limose addensate
D	limi argillosi, limi sabbiosi poco consistenti	L	ghiaie, ghiaie sabbiose mediamente addensate
E	limi argillosi, limi sabbiosi moderatamente consistenti	M	ghiaie, ghiaie sabbiose addensate
F	limi argillosi, limi sabbiosi consistenti		

--- Limite inferiore presunto dei depositi alluvionali Olocenici
- - - Limite inferiore presunto dei depositi Pleistocenici

CLASSI DI CONSISTENZA:

A D G	Depositi poco addensati o consistenti
B E H I L	Depositi mediamente addensati o consistenti
C F I I M	Depositi addensati o consistenti

PIANO STRUTTURALE INTERCOMUNALE
ai sensi dell'art. 94 della L.R.65/14

COMUNE DI SAN MINIATO
(Provincia di Pisa)

Sindaco
Simone Giglioli

Responsabile del procedimento
Ing. Iuri Gelli
Comune di San Miniato

COMUNE DI FUCECCHIO
(Città Metropolitana di Firenze)

Sindaco
Alessio Spinelli

Garante dell'informazione e della comunicazione
Dott. Alice Fioridiponti

Urbanistica e Paesaggio
Arch. Mauro Ciampa
(capogruppo - coordinatore)
Architetti Associati Ciampa

Territorio rurale
Dott. Agr. Elisabetta Norci
restituzione ed elaborazione cartografica
Planif. J. Anita Pieroni

Esperto Sistemi Informativi Territoriali
Geog. Garces Ciurana Laura

Studi Geologici, VAS e Vinca
Dott. Geol. Fabio Mezzetti
Dott. Agr. Roberto Bonaretti
Planif. T. Fabio Iacometti

Studi Idraulici
Dott. Ing. Alessio Gabbrielli

Studi Archeologici
Prof. Monica Baldassarri
Dott. Antonio Alberti

Studi socio-economici
Prof. Nicola Bellini

Aspetti legali
Avv. Frida Scarpa

STUDIO GEOLOGICO ai sensi del DPGR 5/R/2020

TAVOLA
SG.12.1b

COLONNE STRATIGRAFICHE TIPO

Scala 1:1.000