


ZONE STABILI SUSCETTIBILI DI AMPLIFICAZIONI LOCALI

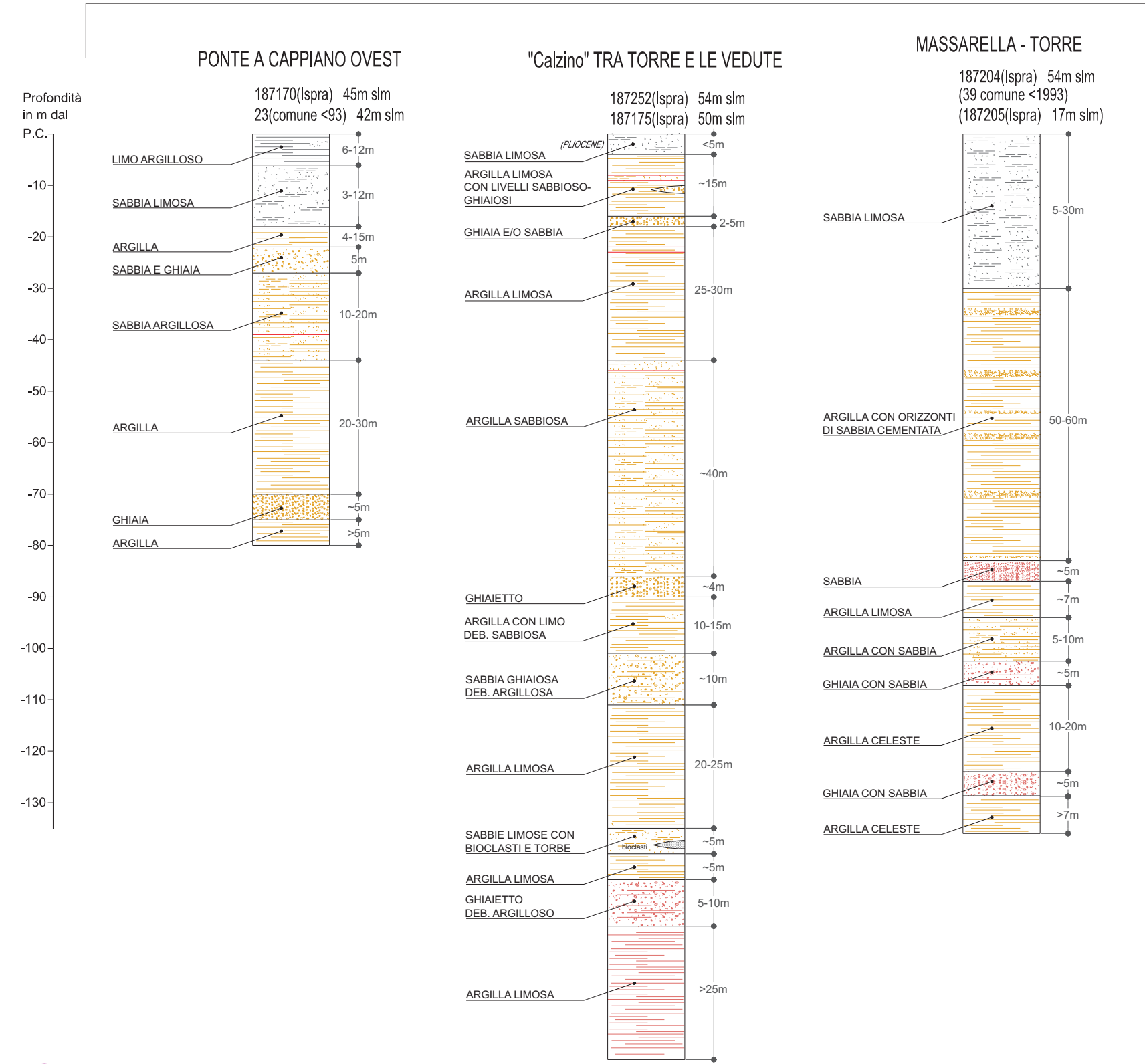
ZONA 1

"Cerbaie": contesto collinare pleistocenico (nord)



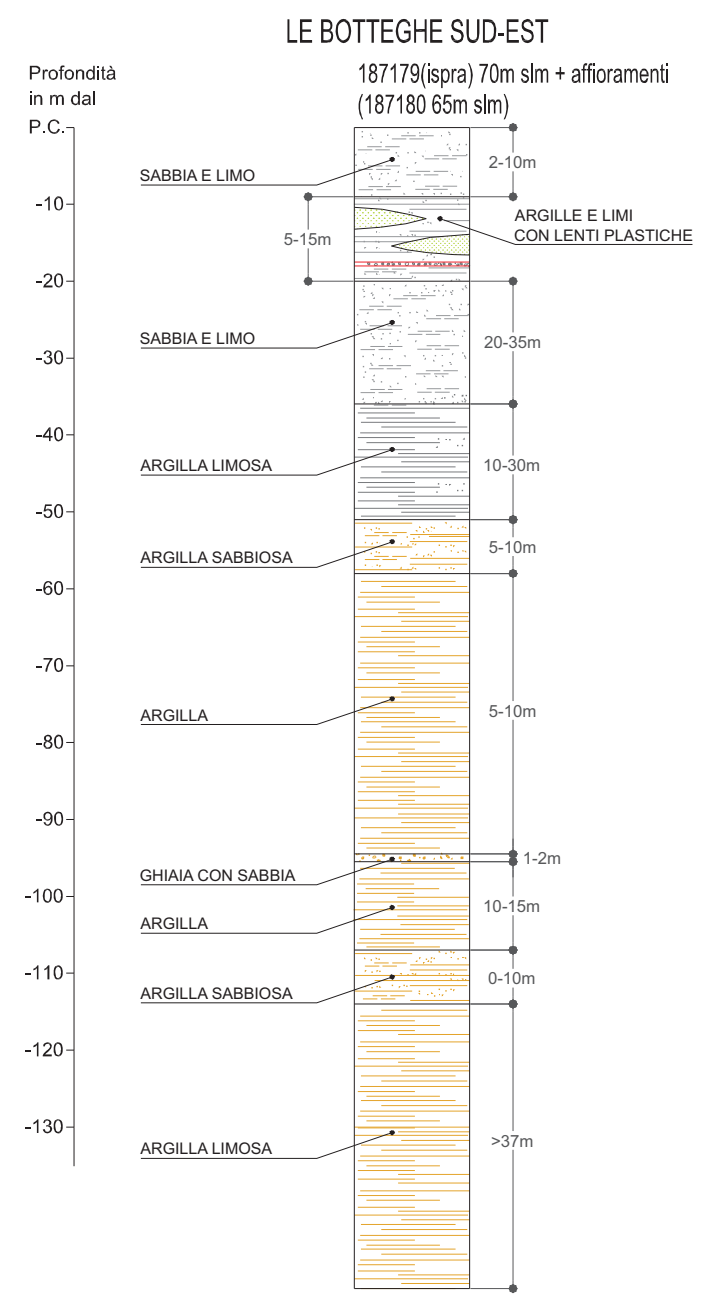
ZONA 2

"Cerbaie": contesto collinare plico-pleistocenico (nord)



ZONA 3

Contesto collinare plico-pleistocenico meridionale



LEGENDA

- Argille e torbe poco consistenti sabbie limose organiche
- Limi ed argille debolmente sabbiosi
- Argille, argille limose e limi
- Sabbie
- Sabbie limose
- Argille sabbiose
- Ghiaie con presenza di frazione fine interstiziale coesiva
- Ghiaie e ghiaie sabbiose

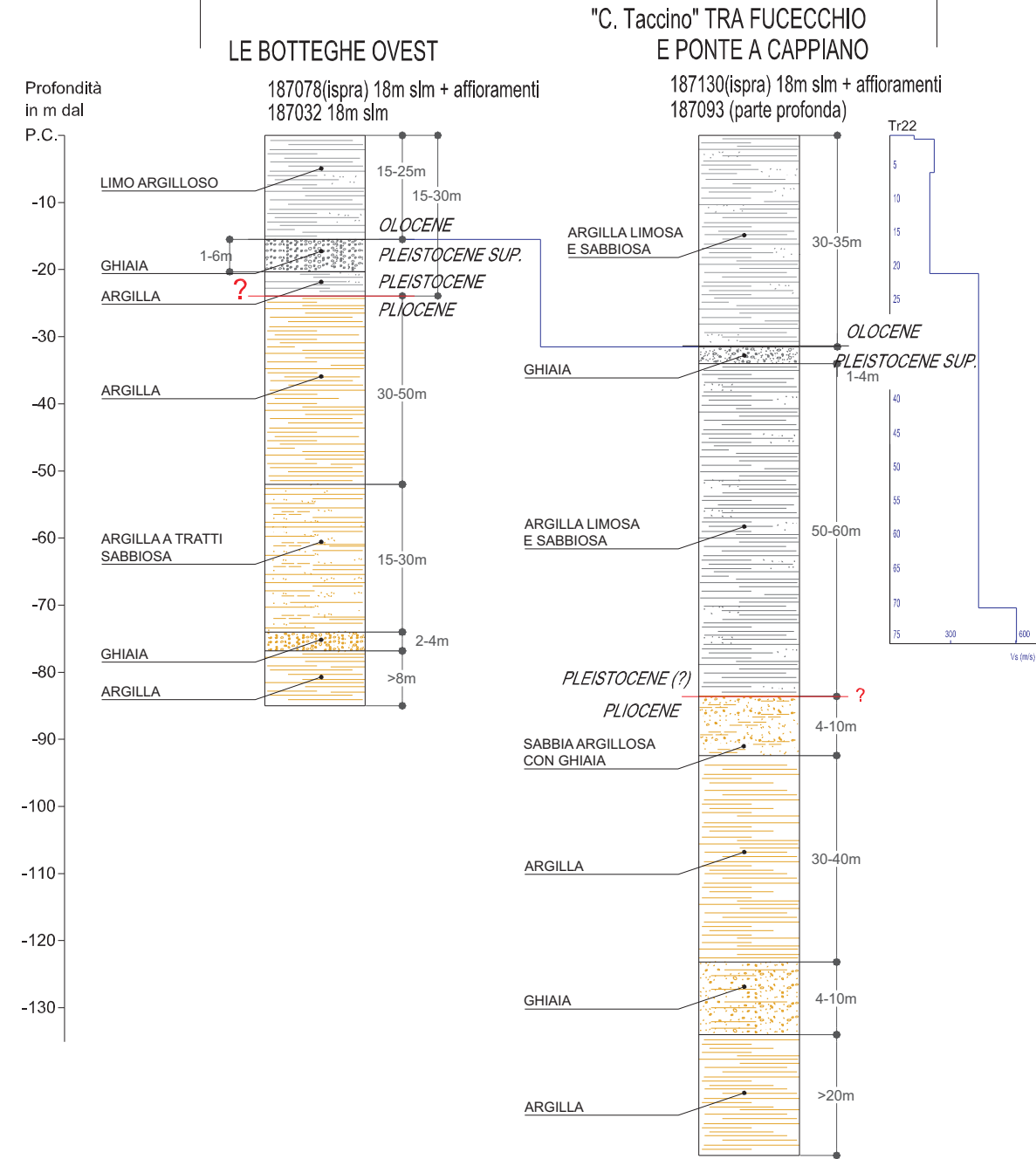
- Limite inf. incerto alluvioni attuali (base Olocene)
- Limite inf. presunto alluvioni antiche (base Pleistocene sup.)
- Limite inf. presunto del Pleistocene medio

CLASSI DI CONSISTENZA:

- Depositi soffici / plastici
- Depositi a medio-elevata consistenza
- Depositi poco consistenti / poco addensati
- Depositi mediamente consistenti
- Depositi molto consistenti

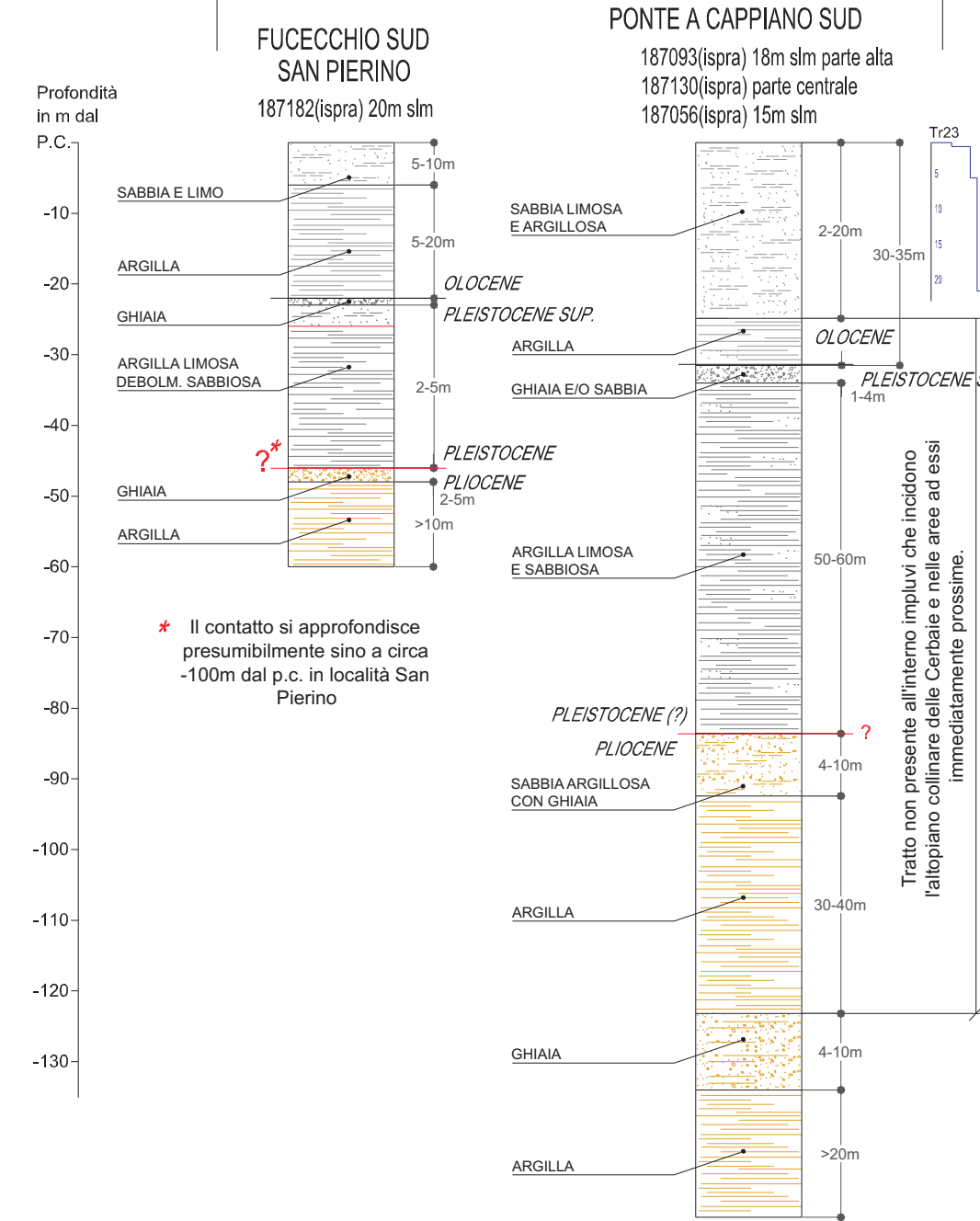
ZONA 4

Contesto alluvionale prevalentemente coesivo



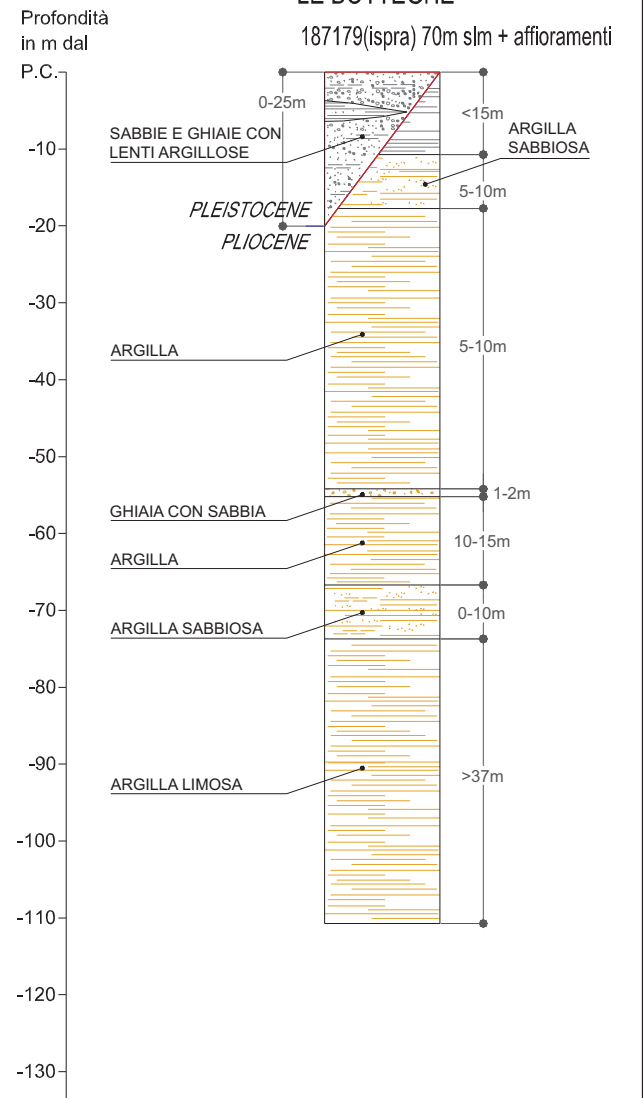
ZONA 5

Contesto alluvionale prevalentemente granulare



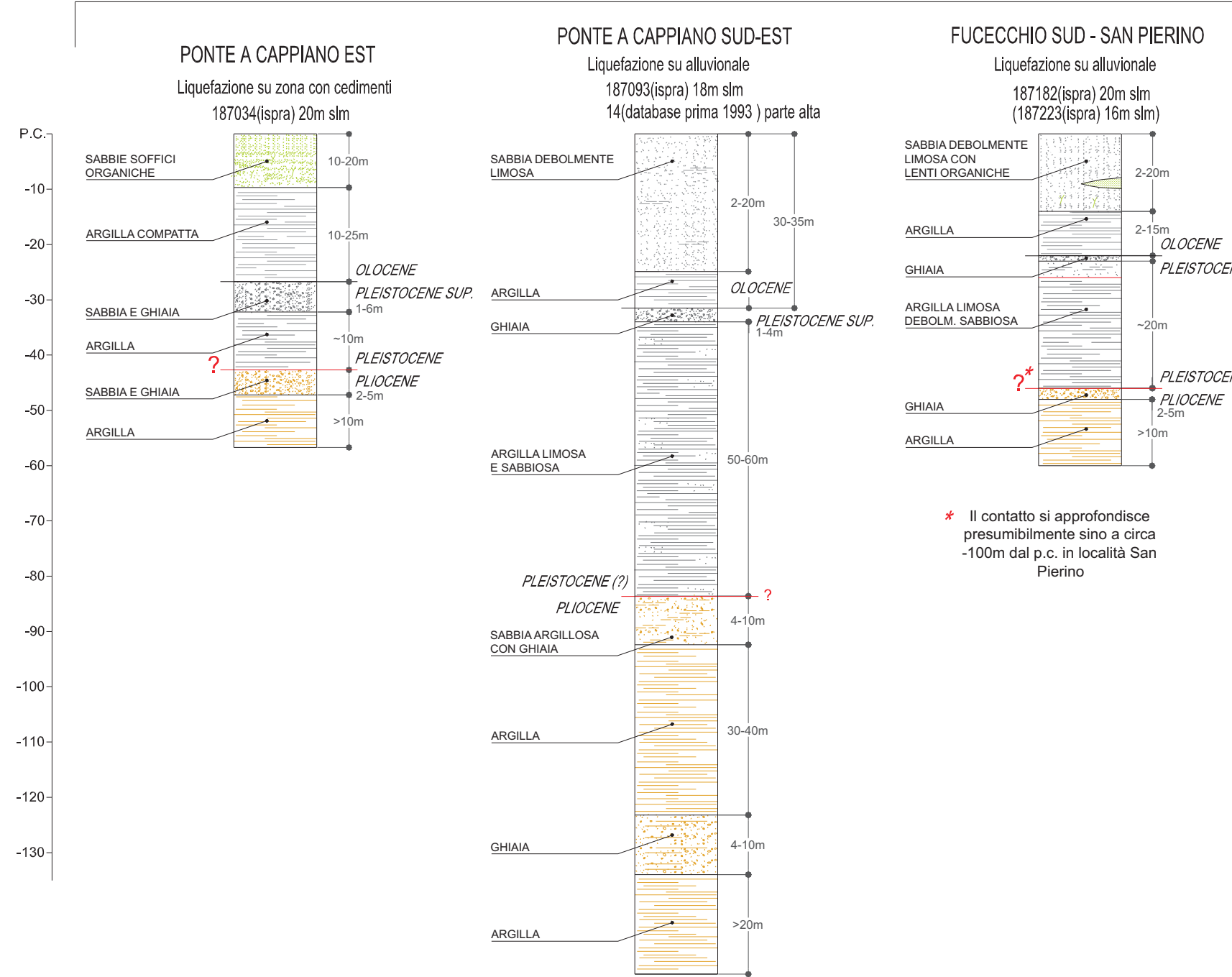
ZONA 6

Contesto alluvionale prevalentemente granulare

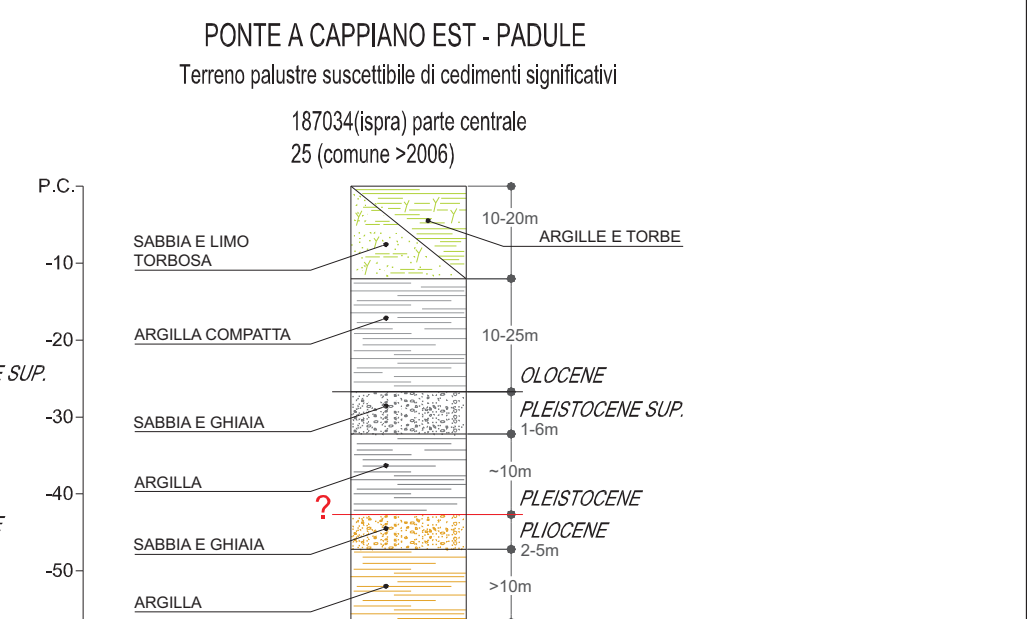


ZONE SUSCETTIBILI DI INSTABILITA'

LIQUEFAZIONE



CD



COMUNE DI SAN MINIATO
(Provincia di Pisa)

COMUNE DI FUCECCHIO
(Città Metropolitana di Firenze)



Sindaco
Simone Giglioli

Sindaco
Alessio Spinelli

Responsabile del procedimento
Ing. Iuri Gelli
Comune di San Miniato

Coordinatore dell'Ufficio unico di Piano
Arch. Paola Pollina
Comune di Fuceccchio

Garante dell'informazione e della comunicazione
Dott. Alice Fiordiponti

GRUPPO DI PROGETTAZIONE:

Urbanistica e Paesaggio
Arch. Mauro Ciampa
(capogruppo - coordinatore)
Architetti Associati Ciampa

Territorio rurale
Dott. Agr. Elisabetta Norci

restituzione ed elaborazione cartografica
Pianif. J. Anita Pieroni

Esperto Sistemi Informativi Territoriali
Geog. Garces Ciurana Laura

Studi Geologici, VAS e Vinca

Dott. Geol. Fabio Mezzetti
Dott. Agr. Roberto Bonaretti
Pianif. T. Fabio Iacometti

Studi Idraulici
Dott. Ing. Alessio Gabbrilli

Studi Archeologici
Prof. Monica Baldassarri
Dott. Antonio Alberti

Studi socio-economici
Prof. Nicola Bellini

Aspetti legali
Avv. Frida Scarpa

STUDIO GEOLOGICO ai sensi del DPGR 5/R/2020

COLONNE STRATIGRAFICHE TIPO

Scala 1:1.000

TAVOLA

SG.12.1a

PIANO STRUTTURALE INTERCOMUNALE
ai sensi dell'art. 94 della L.R.65/14