PIANO STRUTTURALE INTERCOMUNALE

ai sensi dell'art. 94 della L.R.65/14

COMUNE DI SAN MINIATO
(Provincia di Pisa)

COMUNE DI FUCECCHIO
(Città Metropolitana di Firenze)

Sindaco
Simone Giglioli

Sindaco
Alessio Spinelli

Garante dell'informazione e della comunicazione
Dott. Alice Fiordiponti

Responsabile del procedimento
Ing. Iuri Gelli
Comune di San Miniato

Coordinatore Ufficio unico di Piano
Arch. Paola Pollina
Comune di Fucecchio

Ufficio unico di Piano
Arch. Danila Fenili
Comune di San Miniato
Arch. Andrea Colli Franzone
Arch. Donatella Varallo
Comune di Fucecchio

GRUPPO DI PROGETTAZIONE:

Urbanistica e Paesaggio
Arch. Mauro Ciampa *(capogruppo coordinatore)*
Arch. Chiara Ciampa - *Architetti Associati Ciampa*
Arch. Giovanni Giusti

Territorio rurale
Dott. Agr. Elisabetta Norci
Stefano Calloni – Dott. Agr. Edoardo Manfredini

Mobilità
Ing. Luca Della Santina

Restituzione ed elaborazione cartografica
Pianif. J. Anita Pieroni

Esperto Sistemi Informativi Territoriali
Geog. Garces Ciurana Laura

Aspetti legali
Avv. Frida Scarpa

Studi Geologici, VAS e Vinca
Dott. Geol. Fabio Mezzetti
Dott. Agr. Roberto Bonaretti
Pianif. T. Fabio Iacometti

Studi Idraulici
Dott. Ing. Alessio Gabbrielli

Studi Archeologici
Prof. Monica Baldassarri
Dott. Antonio Alberti

Studi socio-economici
Prof. Nicola Bellini

Processo partecipativo
SocioLab

Patrimonio territoriale: Territorio Urbanizzato
Fucecchio - Centri minori
Scala 1: 5.000
Adozione

TAVOLA
PR5a_1

LEGENDA

Perimetro del Territorio Urbanizzato dell'art. 4 della L.R. 65/2014

Territorio Urbanizzato dell'art. 4 della L.R. 65/2014

- 1a - Tessuto edificato con continuità dei lotti
- 1b - Attrezzature e servizi, parchi urbani e impianti tecnologici
- 1c - Spazi inedificati interclusi dotati di opere di urbanizzazione primaria
- 1c_1 - Spazi inedificati interclusi di valore ambientale e paesaggistico
- 1d - Ambiti funzionali a strategie riqualificazione e rigenerazione urbana, qualificazione dei margini

Piani attuativi realizzati e/o convenzionati

Interventi diretti rilasciati e/o in fase di realizzazione

Riferimenti cartografici di base:
- Comune di Fucecchio CTR al 2016 scala 1:10 000;
- Comune di San Miniato CTR al 2016 scala 1:10 000 e DBT Provincia Pisa al 2010 scala 1: 10 000

MASSARELLA

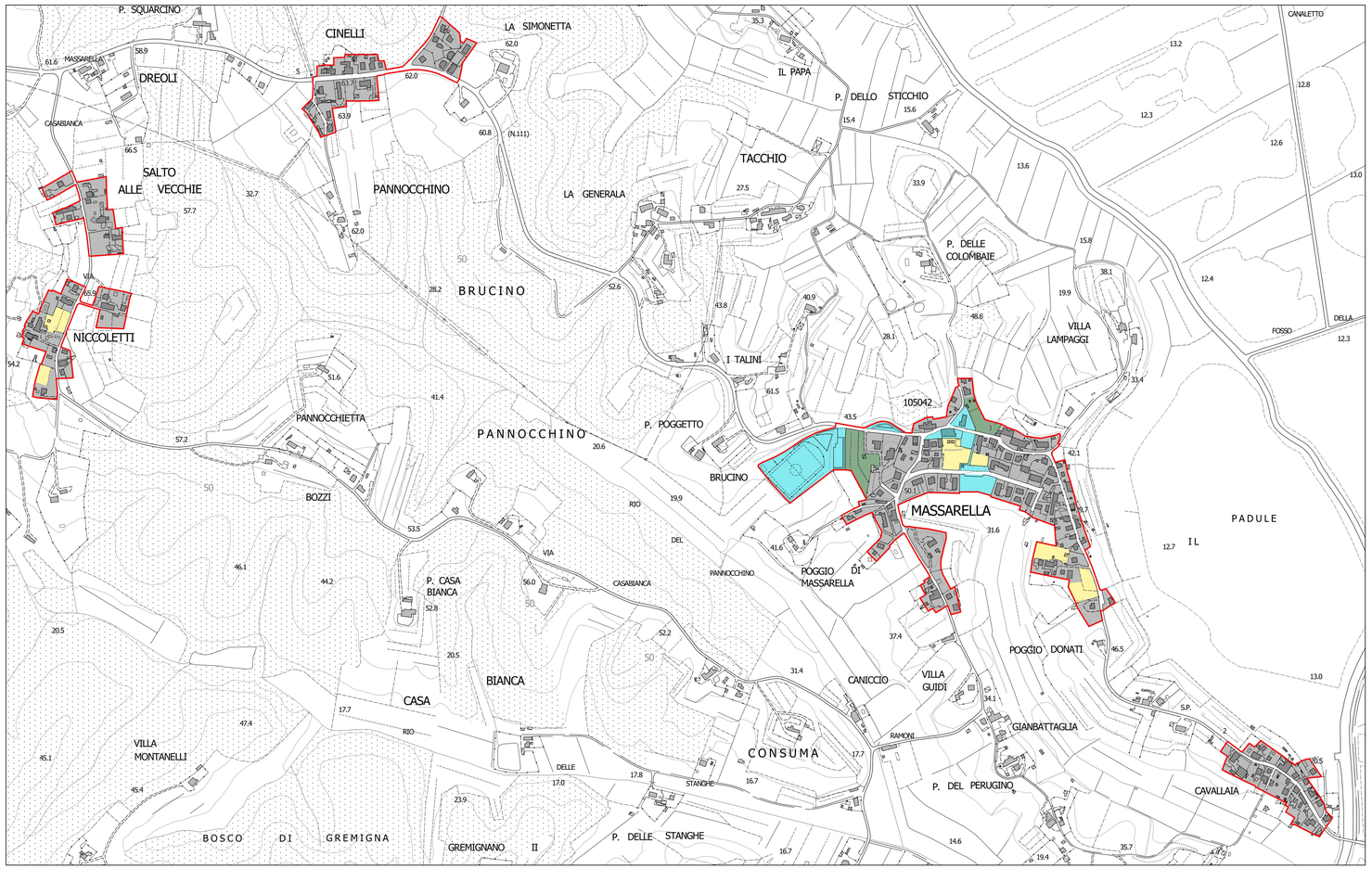

TORRE

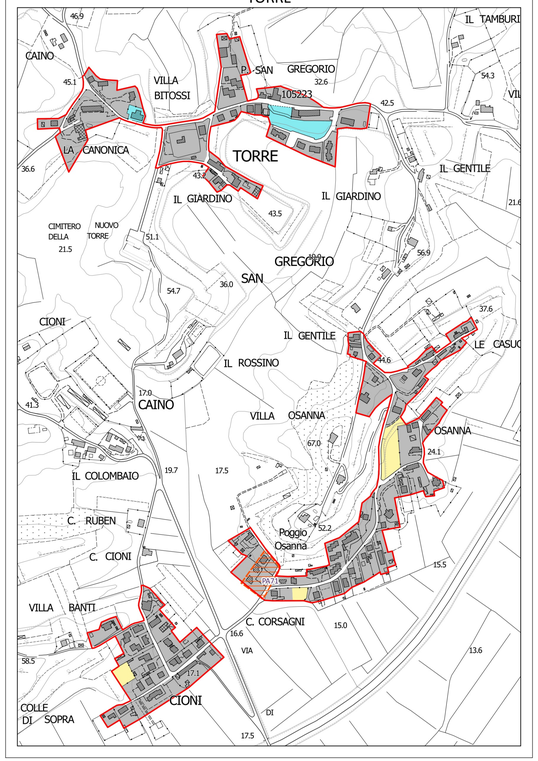

QUERCE

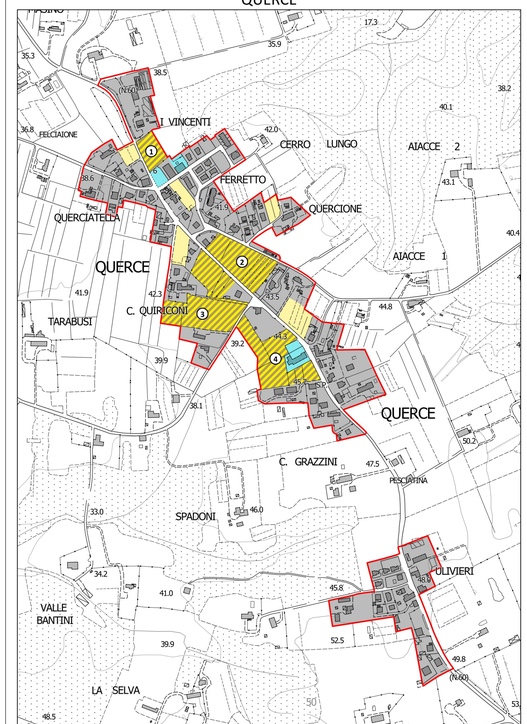

LE VEDUTE - BALZELLO - TACCINO

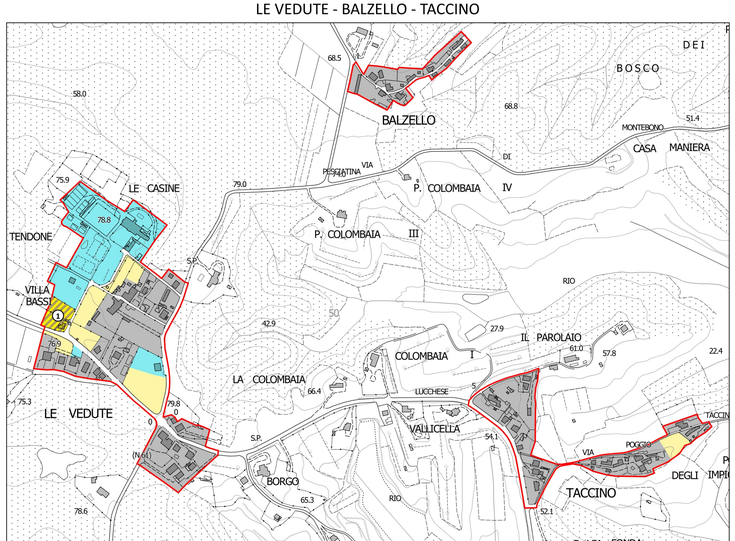

PINETE

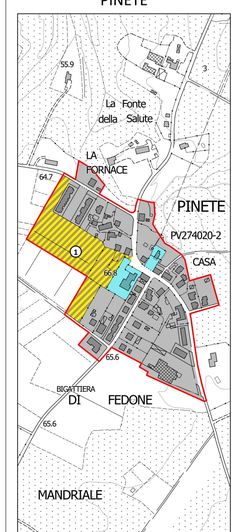
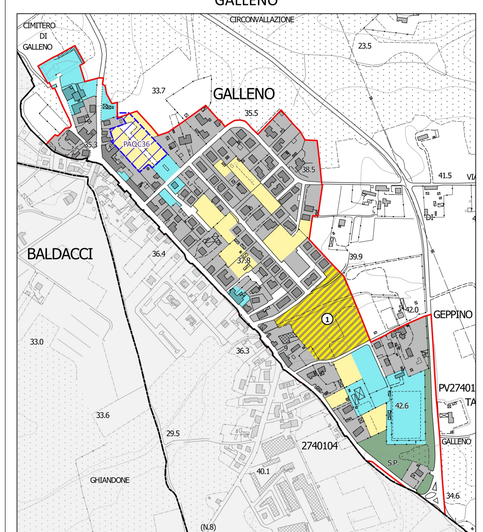
GALLENO