

PIANO STRUTTURALE INTERCOMUNALE

ai sensi dell'art. 94 della L.R.65/14



COMUNE DI SAN MINIATO
(Provincia di Pisa)

COMUNE DI FUCECCHIO
(Città Metropolitana di Firenze)

Sindaco
Simone Giglioli

Sindaco
Alessio Spinelli

Garante dell'informazione e della comunicazione
Dott. Alice Fioriponti

Responsabile del procedimento
Ing. Iuri Gelli
Comune di San Miniato

Coordinatore Ufficio unico di Piano
Arch. Paola Pollina
Comune di Fucecchio

Ufficio unico di Piano
Arch. Daniela Fenili
Comune di San Miniato
Arch. Andrea Colli Franzoso
Arch. Donatella Varallo
Comune di Fucecchio

GRUPPO DI PROGETTAZIONE:

Urbanistica e Paesaggio
Arch. Mauro Ciampa (capogruppo coordinatore)
Arch. Chiara Ciampa - Architetto Associati Ciampa
Arch. Giovanni Giusti

Territorio rurale
Dott. Agr. Elisabetta Norci
Stefano Caloni - Dott. Agr. Edoardo Manfredini

Mobilità
Ing. Luca Della Santina

Restituzione ed elaborazione cartografica
Planif. J. Anita Pieroni

Esperto Sistemi Informativi Territoriali
Geog. Garces Ciurana Laura

Aspetti legali
Avv. Frida Scarpa

Studi Geologici, VAS e Vinca
Dott. Geol. Fabio Mezzetti
Dott. Agr. Roberto Bonaretti
Planif. T. Fabio Iacometti

Studi Idraulici
Dott. Ing. Alessio Gabbrielli

Studi Archeologici
Prof. Monica Baldassarri
Dott. Antonio Alberti

Studi socio-economici
Prof. Nicola Bellini

Processo partecipativo
SocioLab

Patrimonio territoriale: Morfotipi insediativi

San Miniato - Centro minori

Scala 1: 5 000

TAVOLA
PR4b_1

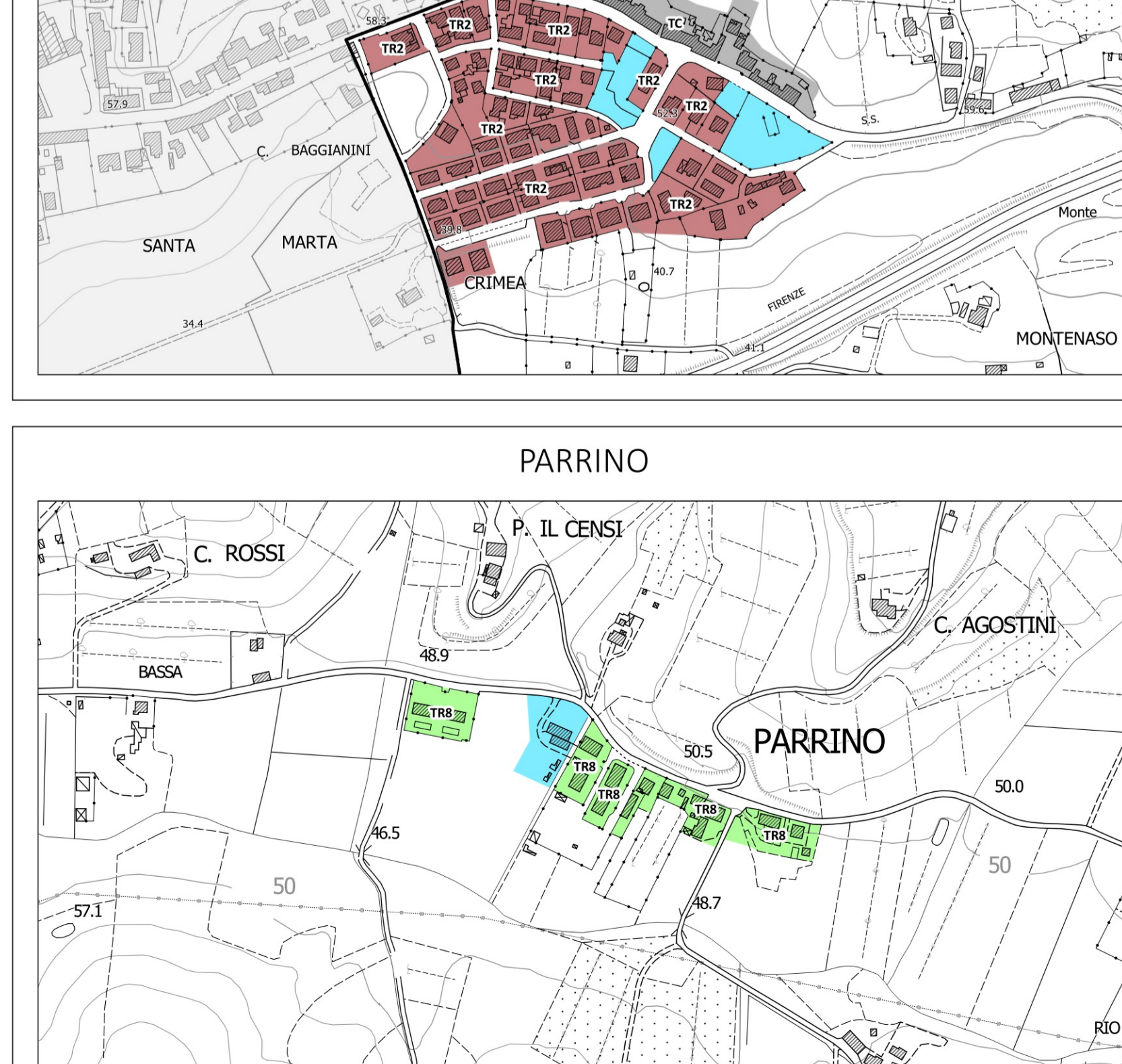
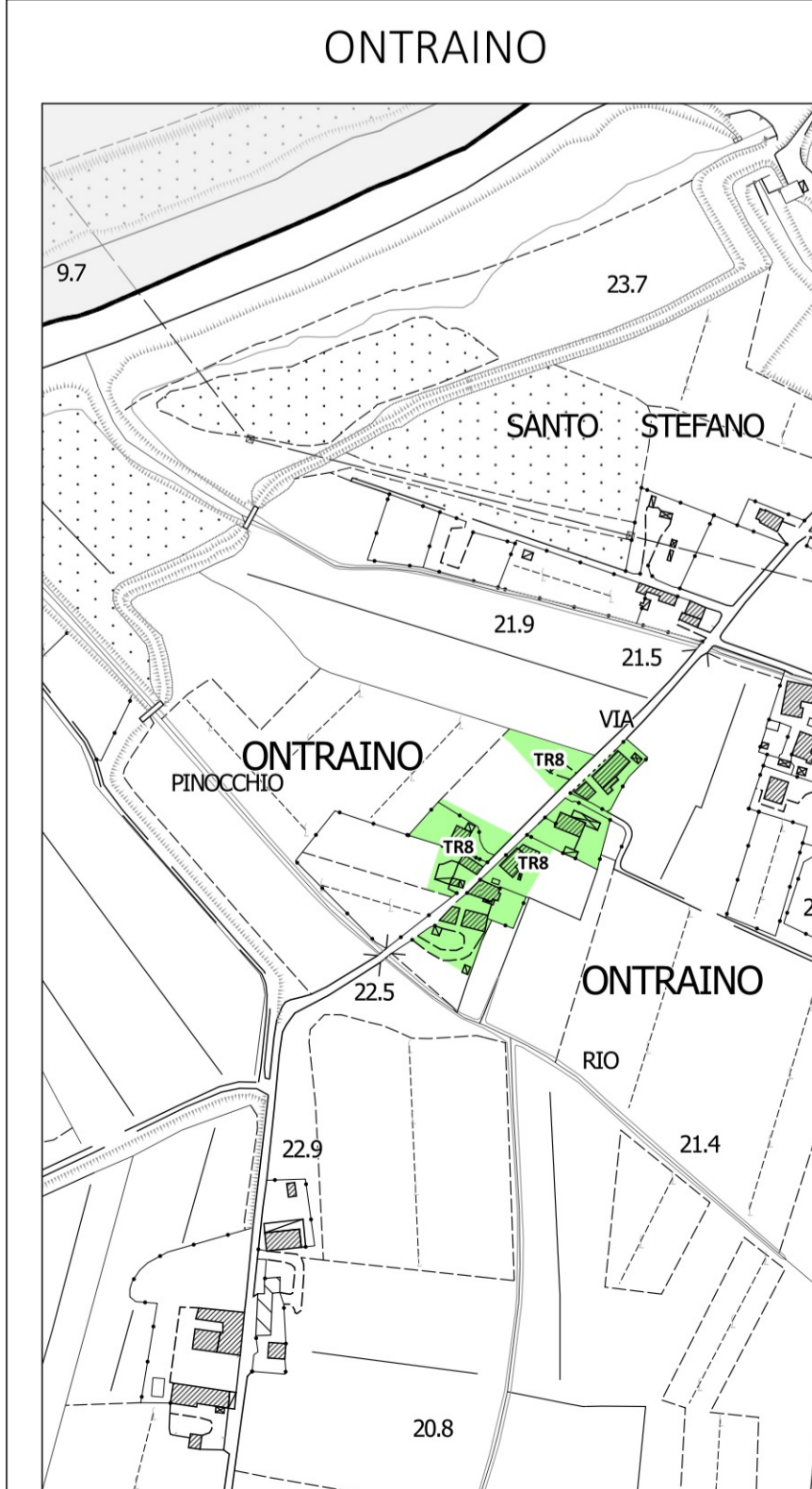
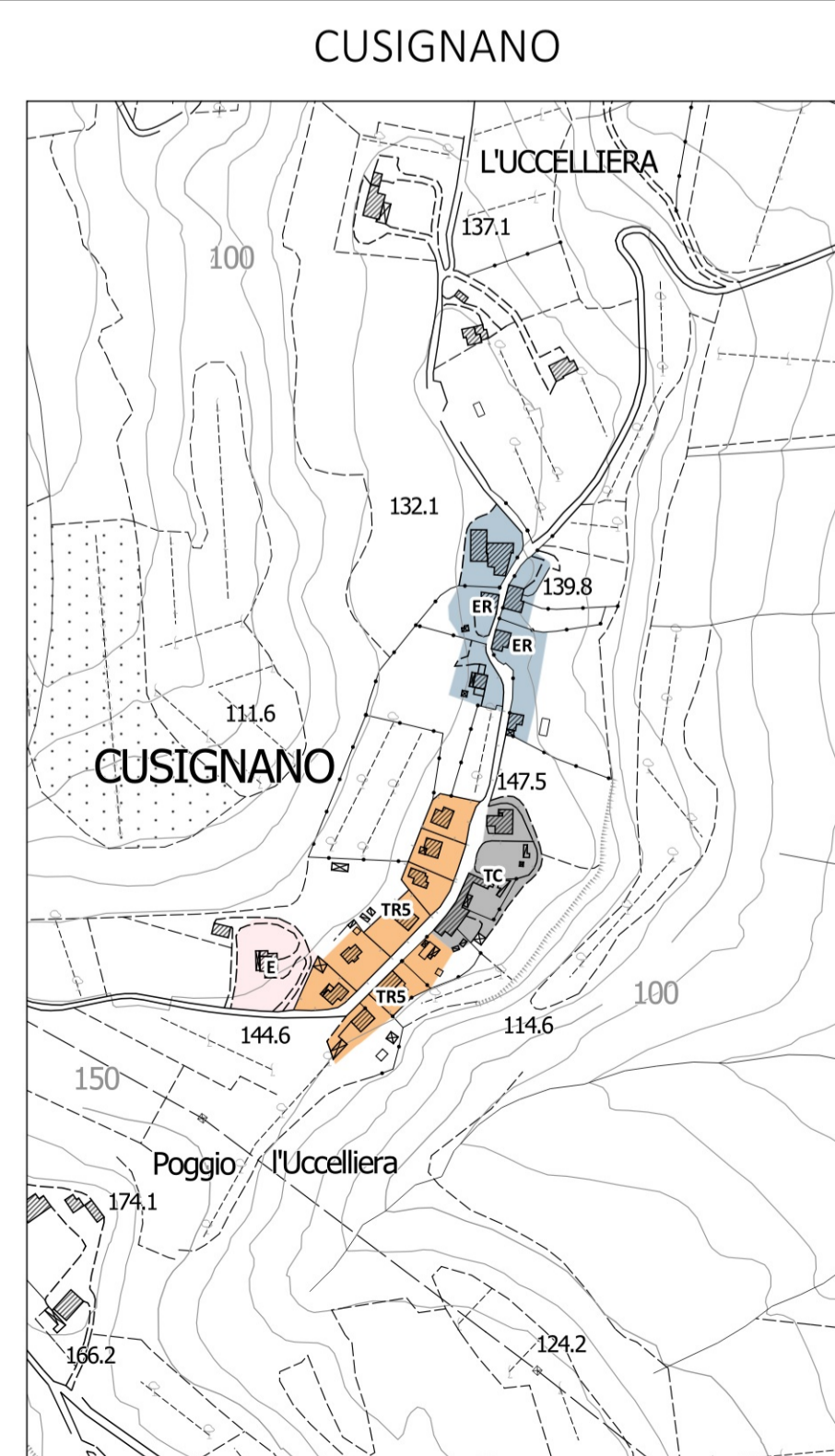
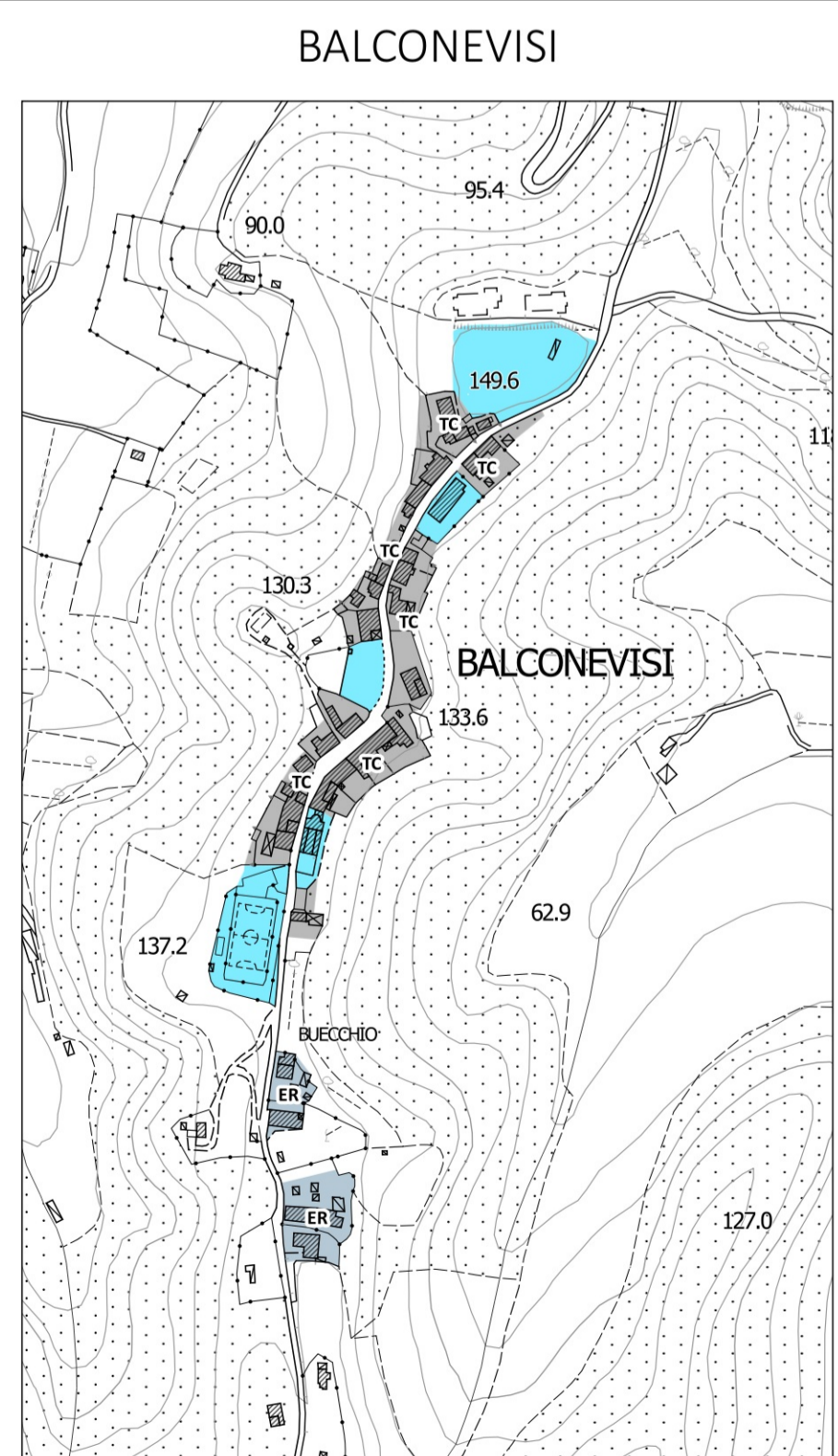
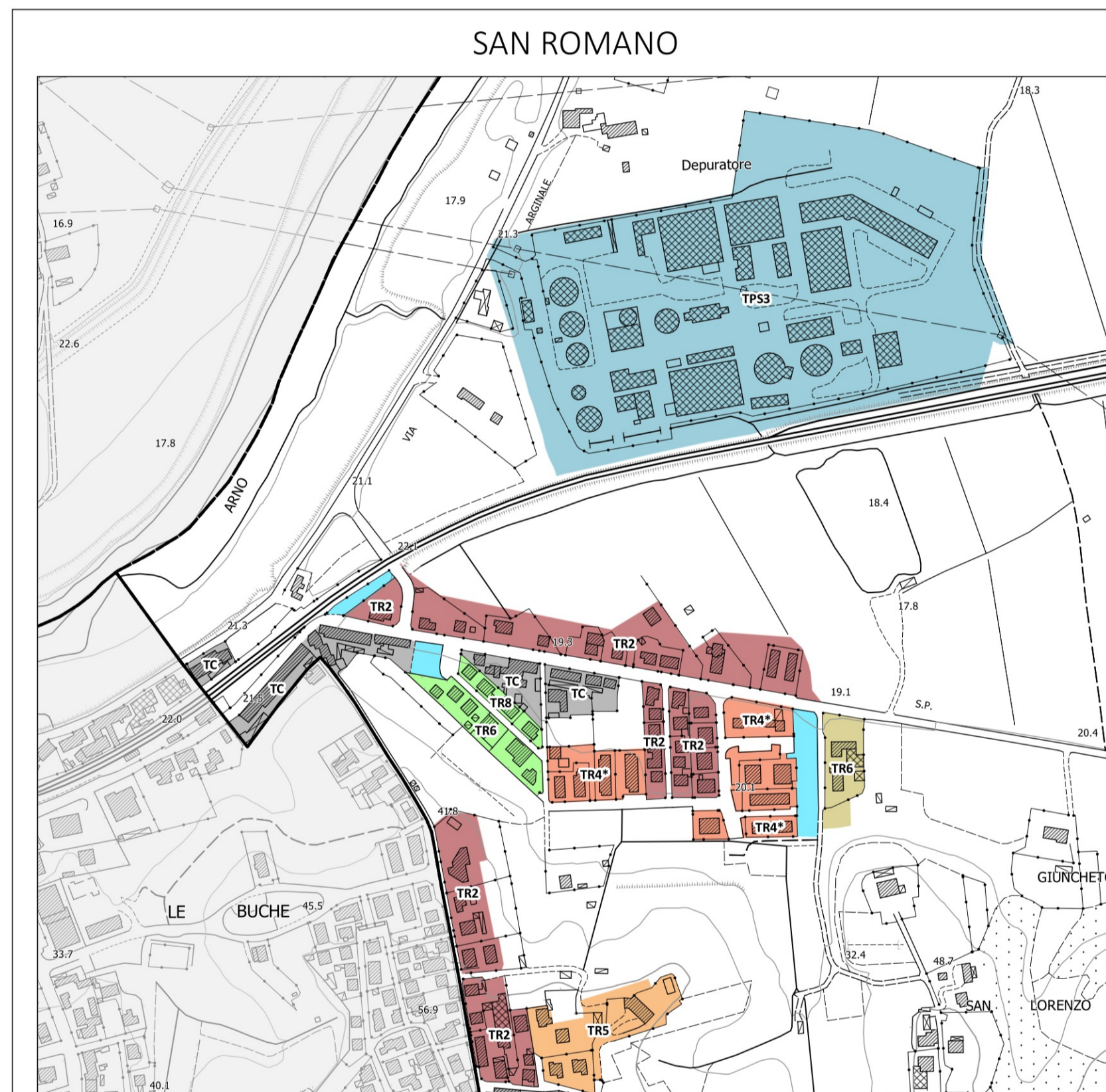
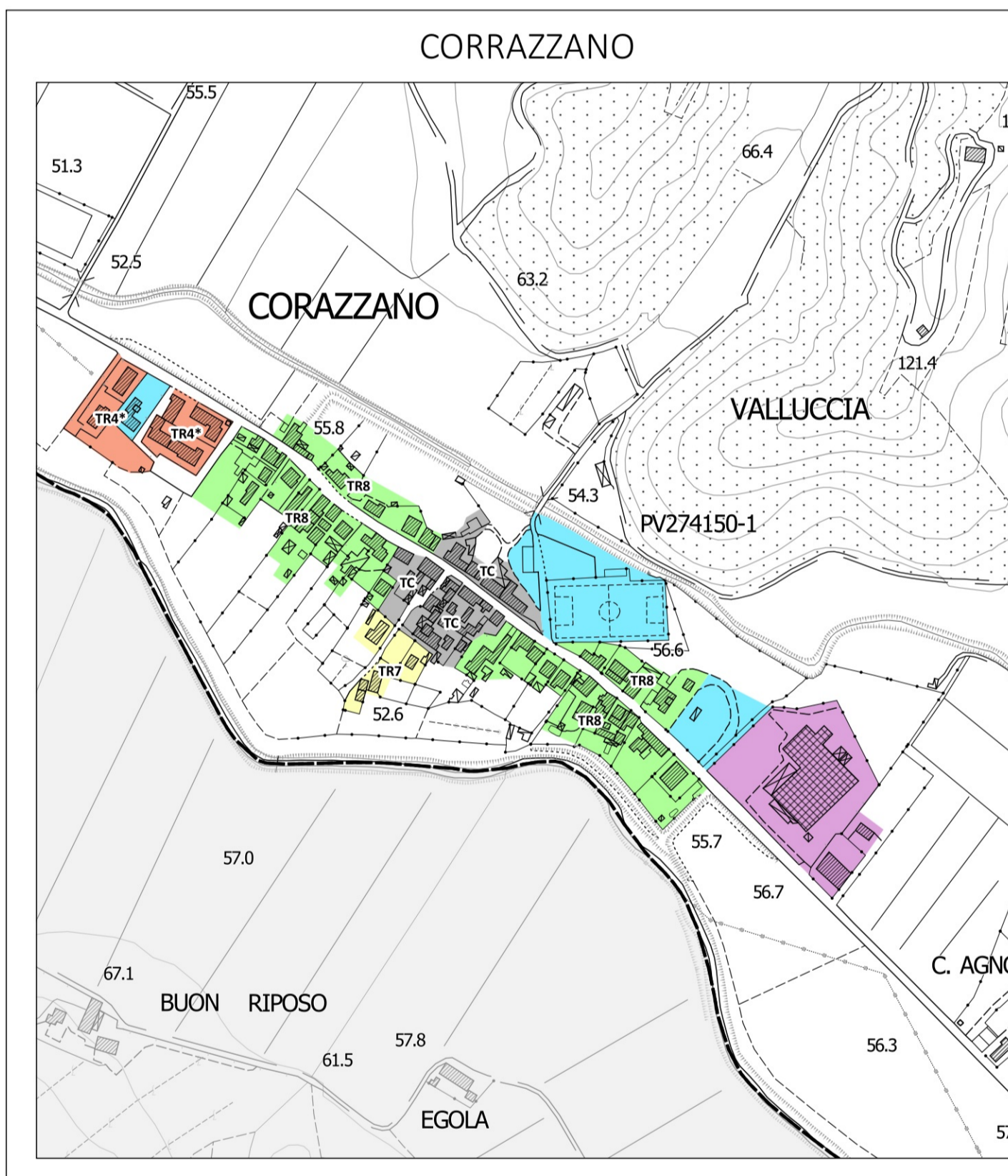
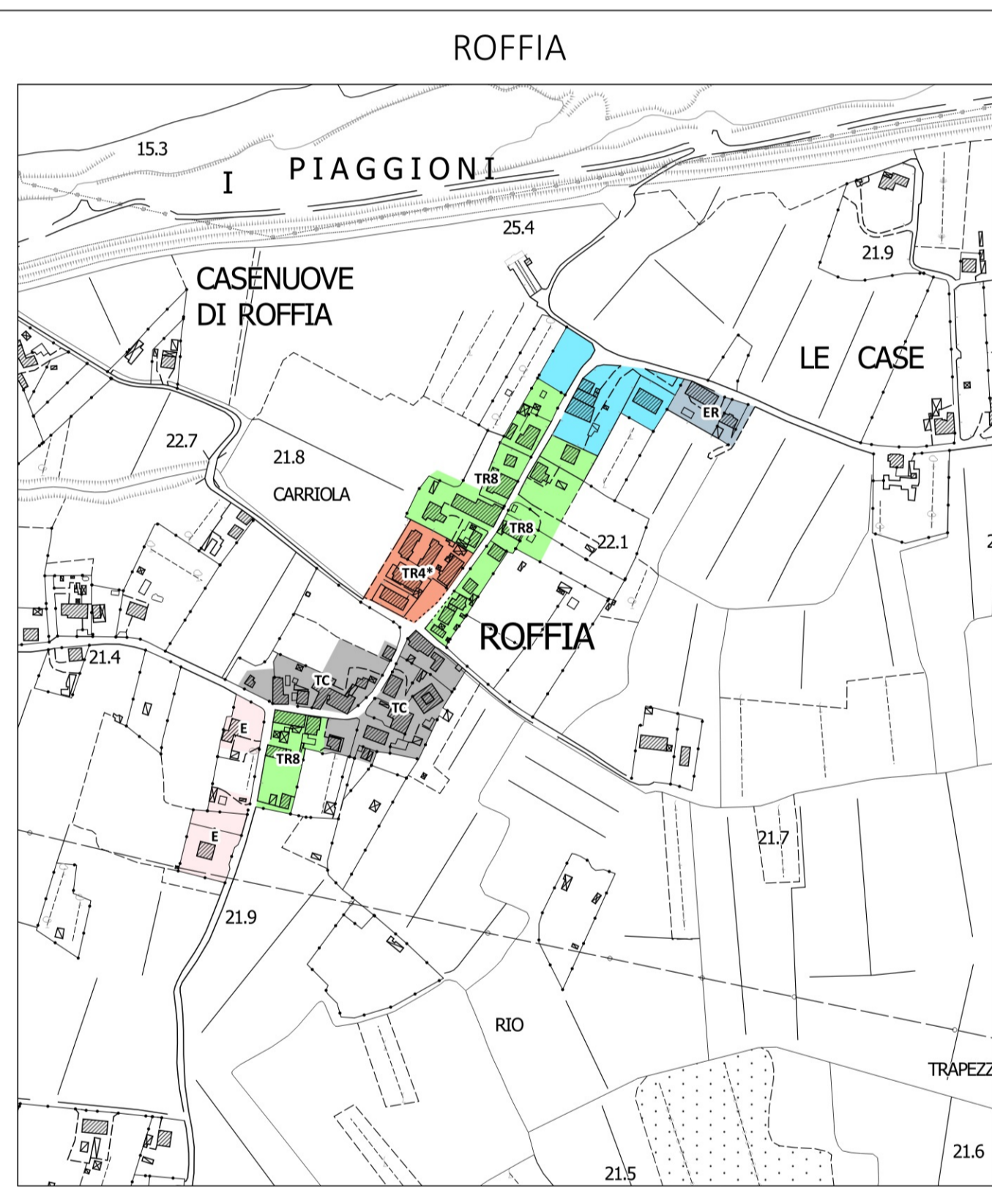
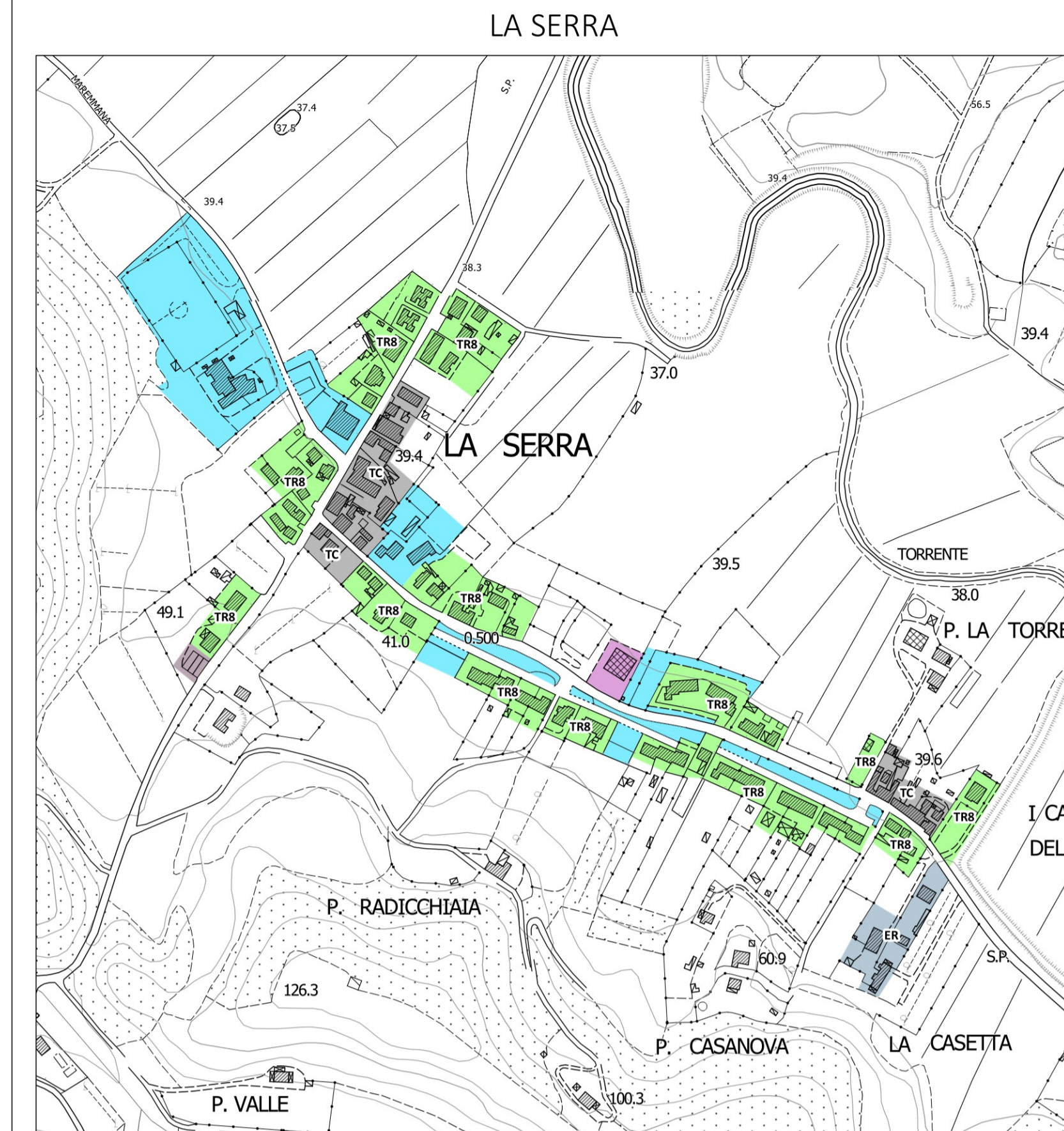
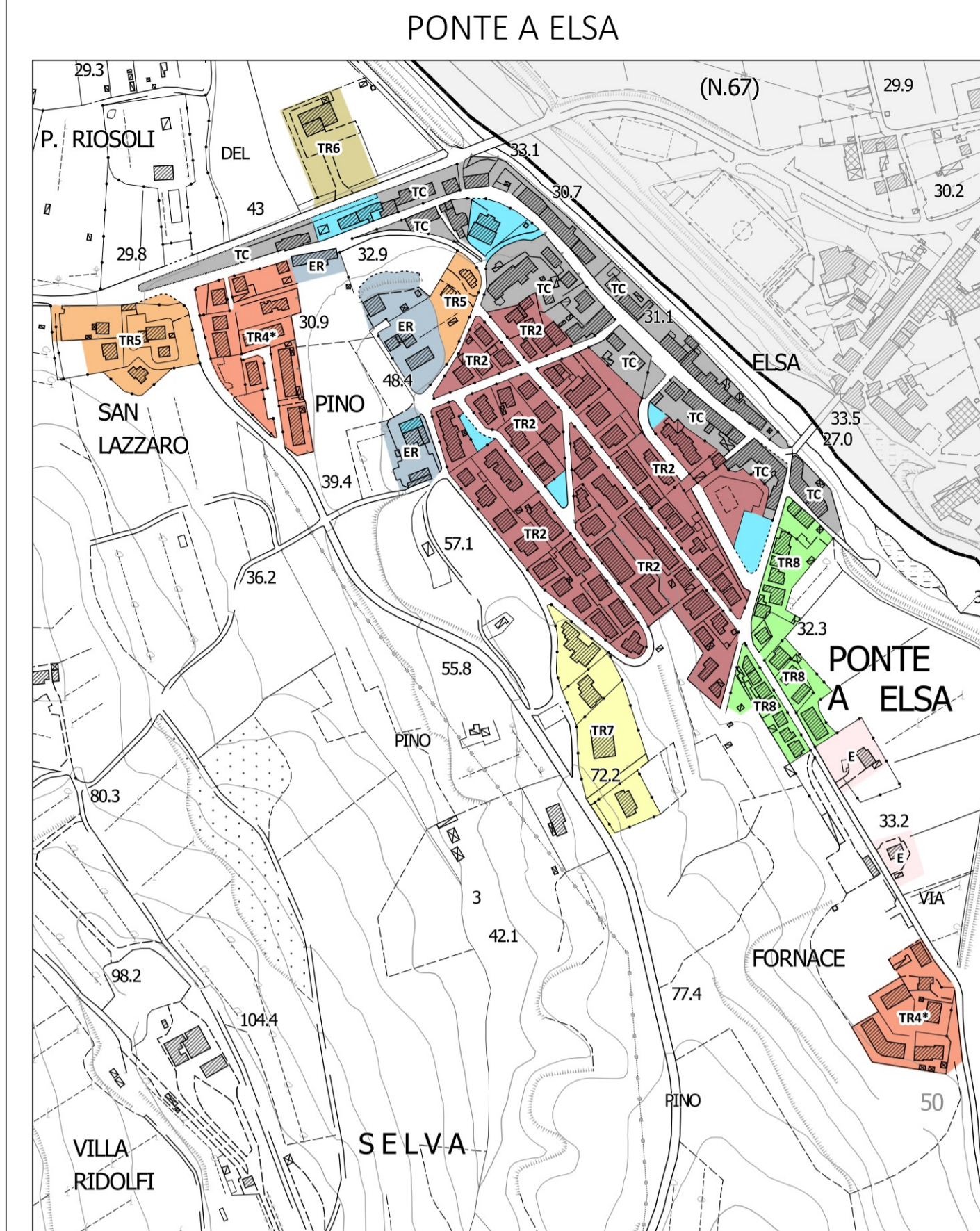
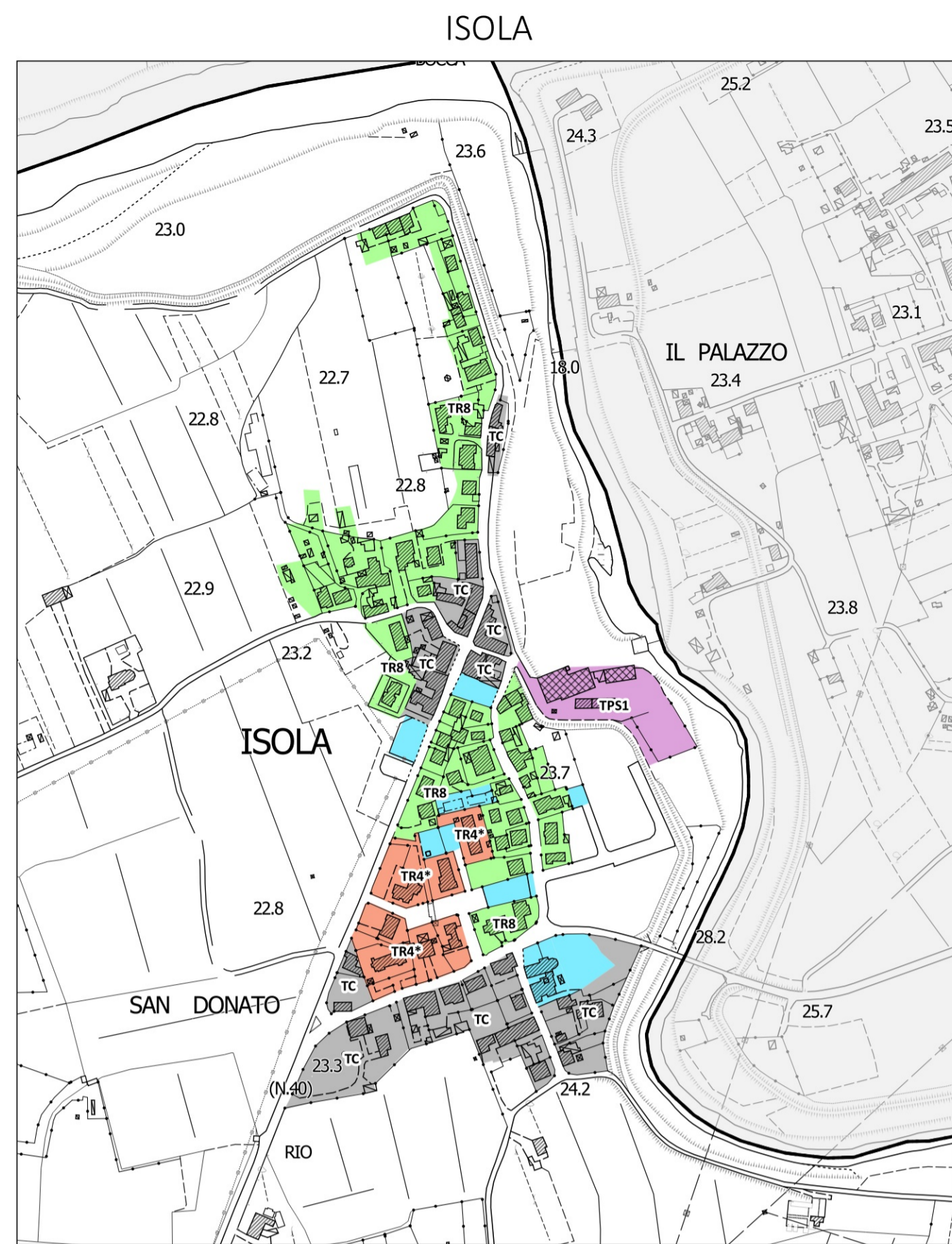
Adozione

LEGENDA

Morfotipi

- Centro storico (CS)
 - Tessuto consolidato (TC)
 - Edifici/complessi edili di matrice rurale (ER)
 - Aree produttive di impianto storico (AD)
 - Edificio isolato (E)
- Tessuti urbani a prevalente funzione residenziale e mista**
- TR1 - Tessuto ad isolati chiusi o semichiusi
 - TR2 - Tessuto ad isolati aperti e edifici residenziali isolati su lotto
 - TR3 - Tessuto ad isolati aperti e blocchi prevalentemente residenziali
 - TR4* - Tessuto ad isolati aperti e blocchi di edilizia pianificata
 - TR5 - Tessuto puntiforme
 - TR6 - Tessuto a tipologie miste
 - TR7 - Tessuto sfrangiato di margine
- Tessuti urbani o extraurbani a prevalente funzione residenziale e mista - Frange periurbane e città diffuse**
- TR8 - Tessuto lineare
 - TR9 - Tessuto reticolare o diffuso
- Tessuti extraurbani a prevalente funzione residenziale e mista**
- TR10 - Campagna abitata
 - TR12 - Piccoli agglomerati isolati extraurbani
- Tessuti della città produttiva e specialistica**
- TPS1 - Tessuto a proliferazione produttiva lineare
 - TPS2 - Tessuto a piattaforme produttive - commerciali - direzionali
 - TPS3 - Insule specializzate

- Attrezzature e servizi
- Area per compensazione idraulica



Riferimenti cartografici di base:
- Comune di Fucecchio CTR al 2016 scala 1:10 000;
- Comune di San Miniato CTR al 2016 scala 1:10 000 e DBT Provincia Pisa al 2010 scala 1: 10 000

