

## **ALLEGATO 6**

*Pozzi a stratigrafia nota estratti  
dal precedente Piano Regolatore*

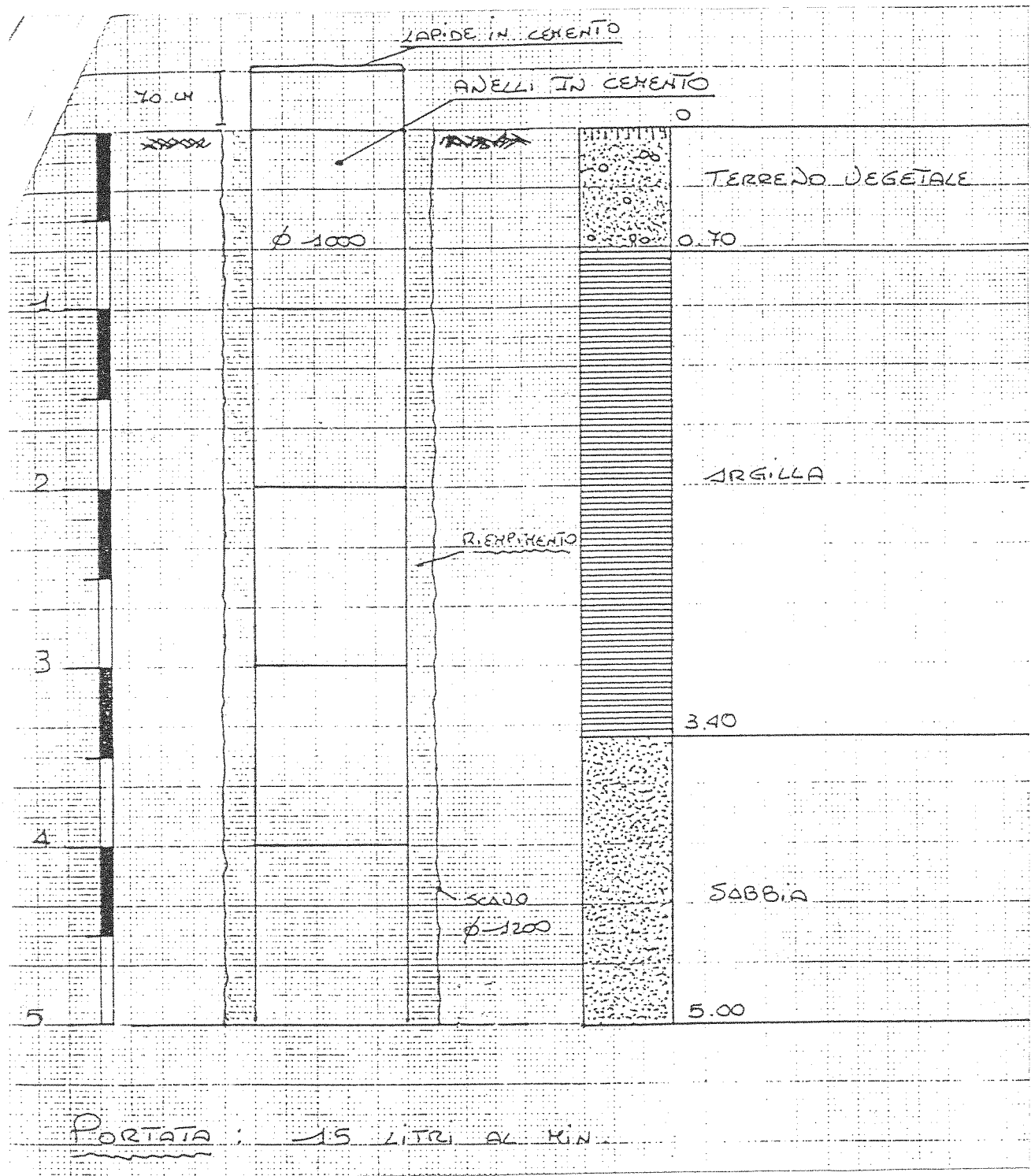
pozzi artesiani  
pompe sommerse k.s.b.  
p.lli c.lli  
**F.lli SCARDIGLI**  
S.R.L.  
10022 San Miniato Basso  
Via. C. c. - Telefono 0578. 43.185  
CODICE FISCALE 00140400908

Committente **CUNELIA RICARDI S.P.A.**  
Località **TOCCICCHIO (PI)**  
Sistema **ROTAZIONE CIRC. IRVUSA**  
Quota bocca pozzo **51.00**

POZZO N. **1**  
DATA \_\_\_\_\_  
SCALA \_\_\_\_\_

1


OSSEVAZIONI	Tuboglo	prof. metri	LITOLOGIA
	51.00	51.00	terreno di riporto
Casentellone superficiale		51.00 - 52.00	Argilla sista e fissa
Raspo di argilla		52.00 - 53.00	Sabbia e ghiaia
Tubazione definitiva f. ca. 273		53.00 - 54.00	
Plettrico sifone di flusso		54.00 - 55.00	Argilla
Filtro "a ponte" f. ca. 273		55.00 - 56.00	Sabbia e ghiaia
	90.00	90.00	
	93.00	93.00	Argilla
S.R.L. SCARDIGLI avvia bocca pozzo e stata eseguita mediante LESIATA A TENDIA STAGNA			
	110.00	110.00	
	113.00	113.00	Sabbia fine
Particolari:			
LESIATA A TENDIA STAGNA			
		115.00	Argilla
		116.00	
		117.00	
		118.00	
		119.00	
		120.00	
		121.00	
		122.00	
		123.00	
		124.00	
		125.00	
		126.00	
		127.00	
		128.00	
		129.00	
		130.00	
		131.00	
		132.00	
		133.00	
		134.00	
		135.00	
		136.00	
		137.00	
		138.00	
		139.00	
		140.00	
		141.00	
		142.00	
		143.00	
		144.00	
		145.00	
		146.00	
		147.00	
		148.00	
		149.00	
		150.00	
		151.00	
		152.00	
		153.00	
		154.00	
		155.00	
		156.00	
		157.00	
		158.00	
		159.00	
		160.00	
		161.00	
		162.00	
		163.00	
		164.00	
		165.00	
		166.00	
		167.00	
		168.00	
		169.00	
		170.00	
		171.00	
		172.00	
		173.00	
		174.00	
		175.00	
		176.00	
		177.00	
		178.00	
		179.00	
		180.00	
		181.00	
		182.00	
		183.00	
		184.00	
		185.00	
		186.00	
		187.00	
		188.00	
		189.00	
		190.00	
		191.00	
		192.00	
		193.00	
		194.00	
		195.00	
		196.00	
		197.00	
		198.00	
		199.00	
		200.00	
		201.00	
		202.00	
		203.00	
		204.00	
		205.00	
		206.00	
		207.00	
		208.00	
		209.00	
		210.00	
		211.00	
		212.00	
		213.00	
		214.00	
		215.00	
		216.00	
		217.00	
		218.00	
		219.00	
		220.00	
		221.00	
		222.00	
		223.00	
		224.00	
		225.00	
		226.00	
		227.00	
		228.00	
		229.00	
		230.00	
		231.00	
		232.00	
		233.00	
		234.00	
		235.00	
		236.00	
		237.00	
		238.00	
		239.00	
		240.00	
		241.00	
		242.00	
		243.00	
		244.00	
		245.00	
		246.00	
		247.00	
		248.00	
		249.00	
		250.00	
		251.00	
		252.00	
		253.00	
		254.00	
		255.00	
		256.00	
		257.00	
		258.00	
		259.00	
		260.00	
		261.00	
		262.00	
		263.00	
		264.00	
		265.00	
		266.00	
		267.00	
		268.00	
		269.00	
		270.00	
		271.00	
		272.00	
		273.00	
		274.00	
		275.00	
		276.00	
		277.00	
		278.00	
		279.00	
		280.00	
		281.00	
		282.00	
		283.00	
		284.00	
		285.00	
		286.00	
		287.00	
		288.00	
		289.00	
		290.00	
		291.00	
		292.00	
		293.00	
		294.00	
		295.00	
		296.00	
		297.00	
		298.00	
		299.00	
		300.00	
		301.00	
		302.00	
		303.00	
		304.00	
		305.00	
		306.00	
		307.00	
		308.00	
		309.00	
		310.00	
		311.00	
		312.00	
		313.00	
		314.00	
		315.00	
		316.00	
		317.00	
		318.00	
		319.00	
		320.00	
		321.00	
		322.00	
		323.00	
		324.00	
		325.00	
		326.00	
		327.00	
		328.00	
		329.00	
		330.00	
		331.00	
		332.00	
		333.00	
		334.00	
		335.00	
		336.00	
		337.00	
		338.00	
		339.00	
		340.00	
		341.00	
		342.00	
		343.00	
		344.00	
		345.00	
		346.00	
		347.00	
		348.00	
		349.00	
		350.00	
		351.00	
		352.00	
		353.00	
		354.00	
		355.00	
		356.00	
		357.00	
		358.00	
		359.00	
		360.00	
		361.00	
		362.00	
		363.00	
		364.00	
		365.00	
		366.00	
		367.00	
		368.00	
		369.00	
		370.00	
		371.00	
		372.00	
		373.00	
		374.00	
		375.00	
		376.00	
		377.00	
		378.00	
		379.00	
		380.00	
		381.00	
		382.00	
		383.00	
		384.00	
		385.00	
		386.00	
		387.00	
		388.00	
		389.00	
		390.00	
		391.00	
		392.00	
		393.00	
		394.00	
		395.00	
		396.00	
		397.00	
		398.00	
		399.00	
		400.00	
PROVE DI PORTATA			
Livello dinamico m	79.60	Portata al primo h	900.00
Livello statico m	15.30	Prova eseguita il	





committente *Rosati Claudio*  
 localita' *Torre-Fucecchio*  
 data esec. *febbraio 1995*  
 esecuzione *rotazione d.n.*  
 macchina op. *Loriano Ragionieri*  
 quota s.l.m. *m 23 s.l.m.*  
 tavoletta *105 II N.O. "Padule di Fucecchio"*  
 coord. UTM *32TPP445463*

prof. dal p.c.	colonna stratigr.	litologia	sviluppo pozzo	annotazioni
0				<i>perforo mm 312</i> <i>tubato PVC mm 160</i> <i>liv. stat. m. 13</i> <i>portata stima 150 l/min</i>
2				
4				
6		<i>limi argillosi celesti</i>		
8				
10				
12				
14		<i>ghiaietto</i>		
16				
18				
20		<i>argilla celeste</i>		
22				
24		<i>sabbia</i>		
26				
28		<i>argilla</i> <i>fondo foro</i>		
30				
32				
36				
38				



# SOCIETÀ GEOLOGICA SONDAGGI



viale Marconi 11 S. Miniato Basso (Pi)

## DATI TECNICI

- Committente U.S. "Le Querce"  
 - Ditta esecutrice S.G.S. sas  
 - Località Le Querce, Fucecchio  
 - Carotaggio a rotazione N° XXXXX SCHEDA N° XXXXX  
 - Quota s.l.m. XXXXX  
 - Livello della falda 18,5 m da p.c.  
 - Foglio N° \_\_\_\_\_ Tavoletta \_\_\_\_\_  
 - Riferimento \_\_\_\_\_  
 - Diametro perforazione  $\phi$  200 mm  
 - Profondità 24 m

profondità	colonna stratigraf.	Descrizione dei terreni	Tubaggio		Condizionamento dell'intercapedine.
			0 10 20 30 40 50 60 70 80 90 100	0 1 2 3 4 5 0 05 1 15 20 25	
1	1	Terreno vegetale misto a riporto.			
2	2				
3	3				
4	4				
5	5	Sabbia medio fine in matrice limo argillosa marrone chiara.			
6	6				
7	7				
8	8				
9	9				
10	10	Argilla grigio azzurra			
11	11				
12	12				
13	13				
14	14				
15	15	Argilla grigio azzurra con interstrati limoso sabbiosi.			
16	16				
17	17				
18	18				
19	19				
20	20				
21	21	Sabbia da finea grossolana con ghiaia e ciottoli.			
22	22				
23	23				
24	24				
25	25				
26	26				
27	27				
28	28				
29	29				
30	30				
31	31				
32	32				
33	33				
34	34				
35	35				
36	36				
37	37				
38	38				
39	39				
40	40				

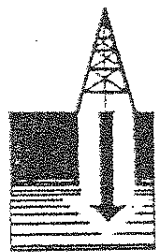
Tubo PVC  
 $\phi$  5"  
cieco.

C.S.,  
fessurato

Cementazione

Tampone in  
argilla di  
cava.

Dreno in  
ghiaia  
3/5 mm.



POZZI ARTESIANI  
POMPE SOMMERSE  
PALIFICAZIONI  
**F.lli SCARDIGLI**  
56028 S. MINIATO BASSO  
Via Cassina - Tel. (0571) 43.195

COMMITTENTE LIBERATORE NICOLA  
LOCALITÀ Fucecchiò (FI)  
SISTEMA Percussione  
QUOTA BOCCA-POZZO s.l.m. \_\_\_\_\_

POZZO N. 5  
DATA \_\_\_\_\_  
SCALA \_\_\_\_\_

OSSERVAZIONI	Tubaggio	profondità	profilo stratigraf.	LITOLOGIA
		50		Terreno di riporto
		1		
		50		
		2		
Cementazione superficiale		50		
		3		
		50		
Filtro a ponte $\varnothing$ mm. 168		4		
		50		
		5		
		50		
Tubazione definitiva $\varnothing$ mm. 168		6		
		50		
		7		
		50		
		8		Argilla compatta colorazione turchina mista a limo
		50		
		9		
		50		
Tampone anulare di argilla	10	10		
		50		
		11		
		50		
		12		
Pietrisco siliceo di fiume	12	12		
		50		
		13		
		50		
		14		
		50		
		15		Argilla compatta
		50		
		16		
M.B.: La chiusura quota bocca-pozzo	18.15	50		
è stata eseguita mediante TESTATA A		17		
TENUTA STAGNA.		50		
		18		Sabbia mista a ghiaia
		50		
		19		
		50		
		20		
Particolari:	19.15	50		
		21		
		50		
		22		
		50		
		23		Argilla
		50		
	25.50	50		
		26		
		50		
		27		
		50		
		28		
		50		
		29		
		50		
		30		

PROVE DI PORTATA

Livello dinamico m. 13.00

Portata al primo, lt. 65.00


Livello statico m. 8.40

Prova eseguita il \_\_\_\_\_



committente Zinanni Patrizia  
 localita' Torre Fucecchio (FI)  
 data lavori 15-30.09.1994  
 esecuzione notaz.  
 macchina op. Lorianò Ragionini  
 quota s.l.m. m 25  
 tavoletta 105 II NO "Padule di Fucecchio"  
 coord. UTM 32TPP4640436E


prof. dal p.c.	colonna stratigr.	litologia	sviluppo pozzo	annotazioni
0				perforo mm 312 da m 0 a 100 tubato in PVC mm 160 m 0-101 finestrato m 85-88 portata stimata ca 90/min livello statico m 31 dal p.c.
5		limi sabb. argillosi di colore bruno-giallo		
10				
15	15			
20		sabbie fini gialle		
25	26 28	areniti		
30		argilla grigio-azz.		
35				
40	41 43	sabbie limose grigie		
45		sabbie fini con livell. limo-argillosi		
50				
55	55			
60				
65				
70		argilla grigio-azz.		
75				
80				
85	85	ghiaia e sabbia		
90	88	argilla grigio-azz.		
95	95	sabbie argillose		
100	99	argilla grigio-azz.		
105	101	fondo foro		
110				



committente Giannanti Nelio  
 localita' La Querce-Fucecchio (FI)  
 data di esecuzione 17.01.1995  
 esecuzione rotaz.  
 macchina op.  
 quota s.l.m. m 35  
 tavoletta F. 105 II NO Padule di Fucecchio  
 long. 1° 44' 37"  
 lat. 43° 47' 56"

prof. dal p.c.	colonna stratigr.	litologia	sviluppo pozzo		annotazioni
1	2	terreno di riporto			perforo di diametro mm 312 da m 0 a m 101 tubazione di rivestimento in PVC mm 160 da m 0 a m 101 finestrato da m 50 a m 57 portata stimata ca 80 l/min
5		limi sabb. argillosi di colore bruno-giallo			
10					
15	14	sabbia ghiaiosa			
20	18	argilla sabbiosa			
25					
30	29	sabbia celeste grossa			
35					
40	40	argilla grigio-azz.			
45					
50					
55		sabbia grossa con ghiaietto			
60	57	argilla grigio-azz.			
65					
70	68	sabbia fine			
75	70	argilla grigio-azz.			
80					
85					
90	90	sabbia grossa			
95	93	argilla grigio-azz.			
100					
105	101	fondo foro			
110					





pozzi artesiani  
pompe sommerse k.s.b.  
paificazioni

**F.lli SCARDIGLI**

s. r. l.

60028 San Miniato Basso

Via Casine - Telefono (0571) 43.195

CODICE FISCALE 0011409 030 9

Committente Spaccatrice STELLA ROSSA

Località Ponte a Cappiano - FUCECCHIO

Sistema Rotazione CIRCOLAZIONE INVERSA

Quota bocca pozzo s.l.m. \_\_\_\_\_

POZZO N. 8

DATA \_\_\_\_\_

SCALA \_\_\_\_\_

OSSERVAZIONI	Tubaggio	prof.	profilo stratigr.	LITOLOGIA
		1		Terrano vegetale
		2		
		3		
		4		
		5		
		6		
		7		Argilla sista a liwo
		8		
		9		
		10		
		11		
		12		
		13		
		14		
		15		
Cementazione Superficiale	15.00	16		
		17		
		18		
		19		
		20		
		21		
Tampono con bentonite in granuli		22		
		23		
		24		
		25		
		26		Argilla compatta
		27		
		28		
		29		
		30		
		31		
		32		
		33		
Pietrisco siliceo di fiume		34		
		35		
		36		Sabbia e ghiaia
		37		
		38		
		39		
		40		
		41		
		42		
		43		
		44		
		45		
		46		
		47		
Tubazione definitiva $\varnothing$ mm. 219		48		
		49		
		50		
		51		
		52		
		53		
		54		
		55		
		56		
		57		
Filtro a ponte $\varnothing$ mm. 219		58		
		59		
		60		
		61		
		62		
		63		
		64		
		65		
		66		
		67		
		68		Argilla
		69		
		70		
		71		
		72		
		73		
		74		
		75		
		76		
		77		
		78		
		79		
		80		
		81		
		82		
		83		
		84		
		85		
		86		
		87		
		88		
		89		
		90		
		91		
		92		
		93		Sabbia e ghiaia
		94		
		95		
		96		Argilla
		97		
		98		
		99		
		100		
		101		
		102		
		103		
		104		
		105		
		106		
		107		
		108		
		109		
		110		
		111		
		112		
		113		
		114		
		115		
		116		
		117		
		118		
		119		
		120		
		121		

PROVE DI PORTATA

Livello dinamico m. 29.80

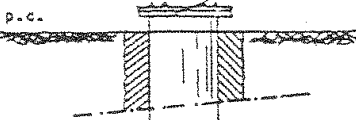
Portata al primo, lt. 210.00

Livello statico m. 19.30

Prova eseguita il \_\_\_\_\_

p.c.

TESTATA A TENUTA STAGNA



**Pozzo n°9**

da 0 m a 3 m	terreno di alterazione
da 3 m a 26 m	torba
da 26 m a 31 m	argilla turchina
da 31 m a 37 m	argilla limosa
da 37 m a 41 m	ghiaia
da 41 m a 45 m	argilla turchina

**Pozzo n°10**

ld=35m

ls=26m

Q=250l/m

da 0 m a 2 m	terreno di alterazione
da 2 m a 10 m	argilla con limo
da 10 m a 31 m	argilla
da 31 m a 33 m	sabbia e ghiaia
da 33 m a 42 m	argilla
da 42 m a 46 m	sabbia e ghiaia
da 46 m a 50	argilla compatta

**Pozzo n°11**

da 0 m a 2 m	terreno di alterazione
da 2 m a 5 m	argilla
da 5 m a 25 m	sabbia
da 25 m a 35 m	argilla
da 35 m a 38 m	ghiaia cementata
da 38 m a 39 m	conglomerato
da 39 m a 52 m	argilla
da 52 m a 55 m	sabbia con ghiaietto
da 55 m a 72 m	argilla
da 72 m a 74 m	sabbia cementata
da 74 m a 88 m	argilla
da 88 m a 93 m	ghiaia e sabbia
da 93 m a 96 m	argilla

**Pozzo n°12**

ld=34m

ls=18m

Q=420l/m

da 0 m a 1.8 m	terreno di alterazione
da 1.8 m a 7 m	terreno sabbioso
da 7 m a 13 m	limo grigio
da 13 m a 14.7 m	ghiaia con sabbia
da 14.7 m a 16 m	argilla turchina
da 16 m a 20 m	ghiaia con sabbia
da 20 m a 31.3	argilla sabbiosa grigia
da 31.3 m a 32.5 m	ghiaia
da 32.5 m a 36 m	argilla gialla
da 36 m a 37 m	ghiaia
da 37 m a 65 m	argilla turchina
da 65 m a 67 m	argilla sabbiosa
da 67 m a 73 m	argilla grigia
da 73 m a 82 m	argilla gialla
da 82 m a 86 m	sabbia grossolana
da 86 m a 89 m	argilla gialla

### Pozzo n° 13

da 0 m a 5 m	terreno di alterazione
da 5 m a 17,5 m	sabbia sterile
da 17,5 m a 28 m	argilla turchina
da 28 m a 31 m	sabbia cementata sterile
da 31 m a 41 m	argilla gialla
da 41 m a 73 m	argilla turchina
da 73 m a 76 m	ghiaia
da 76 m a 90 m	argilla turchina

### Pozzo n° 14

da 0 m a 1 m	terreno di alterazione
da 1 m a 29,5 m	sabbia fine con lignite
da 29,5 m a 33 m	argilla sabbiosa
da 33 m a 36 m	ghiaietto sabbioso
da 36 m a 62 m	argilla turchina
da 62 m a 74,5 m	argilla sabbiosa
da 74,5 m a 76 m	ghiaietto argilloso
da 76 m a 79 m	argilla turchina

### Pozzo n° 15

ld=47m      ls=19.5m      Q=50 l/m

da 0 m a 1,8 m	terreno di alterazione
da 1,8 m a 23 m	argilla giallastra mista a piccole quantità di ghiaietto
da 23 m a 31 m	argille turchine
da 31 m a 39 m	sabbia fine limosa
da 39 m a 46 m	argilla
da 46 m a 51 m	sabbia con ghiaietto
da 51 m a 55 m	argilla limosa

### Pozzo n° 16

da 0 m a 1 m	terreno di alterazione
da 1 m a 18 m	argilla limosa
da 18 m a 21 m	sabbie medio-fini grigie
da 21 m a 27 m	argille compatte marrone-giallastre
da 27 m a 29 m	dabbie grossolane e ghiaie
da 29 m a 30 m	argille comaptte marrone-giallastre

### Pozzo n° 17

da 0 m a 2 m	terreno di alterazione
da 2 m a 7 m	argilla giallastra
da 7 m a 17 m	argilla limosa
da 17 m a 19 m	argilla grigia
da 19 m a 31 m	argilla grigia compatta
da 31 m a 34,5 m	ghiaia e sabbia
da 34,5 m a 37 m	argilla compatta

**Pozzo n° 18**

ld=36m

ls=22m

Q=325l/m

da 0 m a 2 m  
da 2 m a 13 m  
da 13 m a 32 m  
da 32 m a 37 m  
da 37 m a 41 m  
da 41 m a 45 m

terreno di alterazione  
argilla giallastra  
argilla mista a silt  
argilla compatta  
sabbia e ghiaia  
argilla compatta

**Pozzo n° 19**

da 0 m a 6 m  
da 6 m a 7 m  
da 7 m a 20 m

terreno di alterazione  
sabbia  
argilla

**Pozzo n° 20**

da 0 m a 2 m  
da 2 m a 39 m  
da 39 m a 41 m  
da 41 m a 83 m  
da 83 m a 87 m  
da 87 m a 91 m

terreno di alterazione  
argilla turchina  
limo con detriti legnosi  
argilla compatta  
sabbia fine  
argilla compatta

**Pozzo n° 21**

da 0 m a 2 m  
da 2 m a 23 m  
da 23 m a 31 m  
da 31 m a 39 m  
da 39 m a 46 m  
da 46 m a 51 m  
da 51 m a 55 m

terreno di alterazione  
argilla con poco ghiaietto  
argilla turchina  
sabbia fine limosa  
argilla  
sabbia con ghiaietto  
argilla limosa

**Pozzo n° 22**

da 0 m a 2 m  
da 2 m a 28 m  
da 28 m a 29 m  
da 29 m a 40 m  
da 40 m a 45 m  
da 45 m a 50 m

terreno di alterazione  
argilla con ciottoli sparsi  
limo  
argilla compatta  
sabbia e ghiaia  
argilla compatta

**Pozzo n° 23**

da 0 m a 2 m  
da 2 m a 12 m  
da 12 m a 15 m  
da 15 m a 29 m  
da 29 m a 34 m  
da 34 m a 38 m

terreno di alterazione  
argilla  
sabbia compatta  
argilla  
sabbia con ghiaietto  
argilla

**Pozzo n°24**

ld=15m

ls=12,3m

Q=150l/m

da 0 m a 2 m  
da 2 m a 9,5 m  
da 9,5 m a 16,5 m  
da 16,5 m a 22 m  
da 22 m a 31 m

terreno di alterazione  
argilla compatta  
terreno argilloso tenero  
sabbia e ghiaia  
argilla compatta

**Pozzo n°25**

da 0 m a 2 m  
da 2 m a 29 m  
da 29 m a 46,5 m  
da 46,5 m a 47,5 m  
da 47,5 m a 73,8 m  
da 73,8 m a 78,3 m  
da 78,3 m a 82,3 m

terreno di alterazione  
argilla gialla con trovanti  
argilla turchina compatta  
sabbia fine  
argilla turchina compatta  
sabbia e ghiaia  
argilla turchina compatta

**Pozzo n°26**

da 0 m a 2 m  
da 2 m a 19 m  
da 19 m a 26 m  
da 26 m a 28 m  
da 28 m a 31 m

terreno di alterazione  
limo e sabbia  
argilla compatta  
sabbia e ghiaia  
argilla compatta

**Pozzo n°27**

da 0 m a 1 m  
da 1 m a 10 m  
da 10 m a 13 m  
da 13 m a 41 m  
da 41 m a 44 m  
da 44 m a 50 m

terreno di alterazione  
argilla gialla  
ghiaia  
argilla turchina  
ghiaia  
argilla turchina

**Pozzo n°28**

da 0 m a 2 m  
da 2 m a 19,3 m  
da 19,3 m a 32 m  
da 32 m a 39,3 m  
da 39,3 m a 41,2 m  
da 41,2 m a 45 m

terreno di alterazione  
sabbia fine limosa  
argilla tenera turchina  
sabbia limosa con detriti legnosi  
sabbia grossa con ghiaietto  
argilla compatta

**Pozzo n°29**

da 0 m a 3 m  
da 3 m a 6 m  
da 6 m a 35,5 m  
da 35,5 m a 38 m  
da 38 m a 40,5 m  
da 40,5 m a 44 m  
da 44 m a 54 m  
da 54 m a 55 m  
da 55 m a 58 m

terreno di alterazione  
argilla  
argilla turchina sabbiosa  
sabbione  
ghiaia  
argilla turchina  
argilla sabbiosa  
ghiaia  
argilla turchina

### Pozzo n°30

da 0 m a 2 m	terreno di alterazione
da 2 m a 16 m	argilla
da 16 m a 21 m	sabbia fine con detriti legnosi
da 21 m a 29 m	argilla
da 29 m a 31 m	sabbia limosa con ghiaietto
da 31 m a 55,5 m	argilla compatta
da 55,5 m a 58,8 m	sabbia grossolana
da 58,8 m a 64,4 m	argilla

### Pozzo n°31

da 0 m a 2 m	terreno di alterazione
da 2 m a 5 m	argilla gialla
da 5 m a 8,5 m	argilla sabbiosa gialla
da 8,5 m a 24 m	argilla gialla
da 24 m a 27 m	ghiaia
da 27 m a 30 m	argilla turchina

### Pozzo n°32

Q=20 l/m

da 0 m a 1 m	terreno di alterazione
da 1 m a 6 m	argilla
da 6 m a 10 m	rena gialla

### Pozzo n°33

da 0 m a 2 m	terreno di alterazione
da 2 m a 23 m	argilla mista a ghiaietto
da 23 m a 30 m	argilla turchina
da 30 m a 36 m	sabbia limosa
da 36 m a 43 m	argilla compatta
da 43 m a 46 m	sabbia mista a ghiaia
da 46 m a 51 m	argilla limosa

### Pozzo n°34

da 0 m a 1 m	terreno di alterazione
da 1 m a 9 m	argilla
da 9 m a 16 m	ghiaia
da 16 m a 27 m	argilla
da 27 m a 32 m	argilla sabbiosa
da 32 m a 34 m	ghiaia fine con argilla
da 34 m a 41 m	argilla sabbiosa
da 41 m a 46 m	argilla sabbiosa con passaggi di ghiaia
da 46 m a 48 m	argilla
da 48 m a 51 m	ghiaia
da 51 m a 52 m	argilla
da 52 m a 54 m	ghiaia
da 54 m a 57 m	argilla
da 57 m a 58 m	ghiaia
da 58 m a 66 m	argilla

### Pozzo n° 35

da 0 m a 2 m  
da 2 m a 27 m  
da 27 m a 41 m  
da 41 m a 46.5 m  
da 46.5 m a 50 m

terreno di alterazione  
argilla compatta giallastra con sabbia  
argilla compatta turchina  
sabbia con ghiaia  
argilla compatta

### Pozzo n° 36

da 0 m a 2.5 m  
da 2.5 m a 17 m  
da 17 m a 33 m  
da 33 m a 37 m  
da 37 m a 47 m  
da 47 m a 51 m  
da 51 m a 56 m

terreno di alterazione  
argilla giallastra  
argilla siltosa  
argilla compatta  
argilla giallastra  
sabbia ghiaiosa  
argilla compatta

### Pozzo n° 37

da 0 m a 1.8 m  
da 1.8 m a 9 m  
da 9 m a 34.5 m  
da 34.5 m a 36 m  
da 36 m a 45 m

terreno di alterazione  
argilla limosa  
argilla compatta turchina  
sabbia con ghiaietto  
argilla turchina

### Pozzo n° 38

da 0 m a 3 m  
da 3 m a 34 m  
da 34 m a 38 m  
da 38 m a 72 m  
da 72 m a 73.5 m  
da 73.5 m a 81 m

terreno di alterazione  
argilla tenera  
sabbia con poca ghiaia  
argilla compatta  
sabbia con poca ghiaia  
argilla

### Pozzo n° 39

da 0 m a 1.8 m  
da 1.8 m a 3 m  
da 3 m a 14 m  
da 14 m a 23.3 m  
da 23.3 m a 24 m  
da 24 m a 26 m  
da 26 m a 35 m  
da 35 m a 37 m  
da 37 m a 48 m  
da 48 m a 51 m  
da 51 m a 54.8 m  
da 54.8 m a 57.2 m  
da 57.2 m a 59 m  
da 59 m a 59.7 m  
da 59.7 m a 60 m

terreno di alterazione  
argilla sabbiosa  
argilla turchina  
argilla con nicchie  
sabbia sporca  
argilla con nicchie  
argilla turchina  
sabbia sporca  
argilla con nicchie  
sabbia  
argilla sabbiosa  
sabbia con piccole quantità di ghiaietto  
argille turchina  
sabbia  
argilla

**Pozzo n°40**

ld=47m

ls=32.5m

Q=180l/m

da 0 m a 2 m  
 da 2 m a 7 m  
 da 7 m a 8 m  
 da 8 m a 66 m  
 da 66 m a 71 m  
 da 71 m a 77 m

terreno di alterazione  
 argilla compatta giallastra  
 sabbia fina  
 argilla compatta turchina  
 sabbia con ghiaia  
 argilla turchina

**Pozzo n°41**

da 0 m a 1 m  
 da 1 m a 12 m  
 da 12 m a 13 m  
 da 13 m a 39 m  
 da 39 m a 41 m

terreno di alterazione  
 argilla turchina  
 sabbia  
 argilla turchina  
 argilla limosa

**Pozzo n°42**

da 0 m a 2 m  
 da 2 m a 9 m  
 da 9 m a 15 m  
 da 15 m a 19 m  
 da 19 m a 25 m

terreno di alterazione  
 argilla e limo stratificati  
 sabbia media  
 argilla e ghiaia  
 argilla compatta

**Pozzo n°43**

da 0 m a 2 m  
 da 2 m a 21 m  
 da 21 m a 22 m  
 da 22 m a 31 m  
 da 31 m a 35 m  
 da 35 m a 38 m

terreno di alterazione  
 argilla compatta  
 ( simbolo del calcare)  
 argilla compatta  
 sabbia grossolana  
 argilla compatta

**Pozzo n°44**

ld 19.5 m

ls 16 m

Q=60l/m

da 0 m a 2 m  
 da 2 m a 24 m  
 da 24 m a 29 m  
 da 29 m a 32 m

terreno di alterazione  
 argilla compatta giallastra  
 sabbia e ghiaia  
 argilla compatta

**Pozzo n°45**

da 0m a 16 m  
 da 16 m a 18 m  
 da 18 m a 76 m  
 da 76 m a 79,5 m  
 da 79,5 m a 106 m  
 da 106 m a 110 m  
 da 110 m a 184 m  
 da 184 m a 187 m  
 da 187 m a 260 m  
 da 260 m a 268 m

terreni di copertura  
 ghiaia con poca sabbia  
 argille-limi. limi sabbiosi  
 ghiaia con sabbia  
 argille-limi argillosi  
 sabbia granulare, ghiaietto  
 argille-limi-limi argillosi  
 sabbia  
 argille-limi  
 sabbia granulare e ghiaietto