



LEGENDA


- Proposta di perimetro Territorio Urbanizzato ai sensi dell'art. 4 LR 65/2014
- Stazione di San Miniato Fucecchio
- Viabilità sovcomunali
- S.G.C. FI-PI-LI
- Linea ferroviaria tratta Firenze - Pisa
- Via Francigena
- Ciclopista Arno
- Aree Ex Opera Pia Comune di Fucecchio
- Corridoio ambientale
- Parco fluviale dell'Arno
- Nuclei rurali**
- NR1 - Il Colombaio
- NR2 - Sgherri
- NR3 - Monte Bicchieri
- NR4 - Bucciano
- NR5 - Borgo Canneto
- Aree protette e siti Natura 2000**
- Area protetta "Padule di Fucecchio"
- Siti Natura 2000: Zone Speciali di Conservazione (ZSC) e Zone di Protezione Speciale (ZPS)**
fonte: PIT_PRR
- Area ZSC "Boschi di Germagnana e Montalto" D.M. 24-05-2016
- Area ZSC "Cerbale" D.M. 22-12-2016
- Area ZSC-ZPS "Padule di Fucecchio" D.M. 24-05-2016
- Previsioni approvate in Conferenza di copianificazione il 20.02.2019**
(Comune di Fucecchio)
- PA33 - Via di Siete Fucecchio
- PA55 - Viale C. Colombo Località Ponte a Cappiano
- PA57 - Via del Puntone Località Ponte a Cappiano
- PA58 - Via del Puntone Località Ponte a Cappiano
- PA75 - Via della Colonna Località Gallieno
- PA90 - Via del Puntone Località Ponte a Cappiano
- PA91 - Via di Buello Fucecchio
- PA93 - Via della Quercia Località Fucecchio
- PA94 - Via di Montebono Località Torre
- PA96 - Via Romana Lucchese Località Gallieno
- PA97 - Via di Siete Fucecchio
- Funzioni non agricole in territorio rurale**
- Parco ricettivo sportivo Bacino di Roffia (ex CTS)
- Proposte di previsioni soggette di copianificazione**
- Polari produttivi e di servizio**
- F2 - Ampliamento attività di lavorazione cippato, loc. Gallieno
- F9 - Riqualificazione insediamenti produttivi esistenti per polarità servizi/intermodalità/energia
- F11 - Polarità produttiva Via Vecchia Empolese (ampliamento zona industriale Pieve a Ripoli)
- SM1 - Polo della Logistica (ex CT1)
- SM2 - Completamento area produttiva Romano (ex TIP1)
- SM3 - Area a servizi/logistica
- SM4 - Completamento area produttiva Basilea (ex CT3 - Parzialmente in attuazione)
- Polari a carattere sportivo, turistico e ricreativo**
- F1 - Golf Villa Sainati, loc. Biagioni
- F3 - Polarità sportiva maneggio Assia
- F4 - Polo turistico green Parco delle Cerbaie
- F5 - Polarità ricreativa ambientale Lago Crococaloni
- F6 - Centro visite del Padule
- F7 - Polarità turistica Cavallata
- F8 - Polarità sportiva (già programmata dal PTCF)
- F10 - Polarità sportiva
- SM5 - Polarità ricettiva, sportiva e di servizio Bacino di Roffia
- SM6 - Polarità sportiva Ponte a Egola
- SM7 - Polarità turistica Centro Storico
- SM8 - Polarità sportiva, ricettiva e turistica loc. Santa Barbara
- SM9 - Polarità Borgo Canneto
- Collegamenti funzionali**
- Proposta di nuovi corridoi infrastrutturali
- Strategia di riqualificazione viabilità
- Confine comunale



COMUNE DI SAN MINIATO
(Provincia di Pisa)



COMUNE DI FUCECCHIO
(Città Metropolitana di Firenze)



Sindaco
Simone Ogiogli

Responsabile del procedimento
Ing. Iuri Gelli
Comune di San Miniato

Sindaco
Alessio Spinelli

Garante dell'informazione e della comunicazione
Dott. Simone Cucinotta

GRUPPO DI PROGETTAZIONE:

<p>Urbanistica e Paesaggio Arch. Mauro Ciampa (capogruppo - coordinatore) Architetti Associati Ciampa Arch. Chiara Ciampa Arch. Giovanni Giusti</p> <p>Territorio rurale Dott. Agr. Elisabetta Norci</p> <p>restituzione ed elaborazione cartografica Planif. J. Anita Pieroni</p> <p>Esperto Sistemi Informativi Territoriali Geog. Garces Cirana Laura</p>	<p>Studi Geologici, VAS e Vinca Dott. Geol. Fabio Mezzetti</p> <p>Studi Idraulici Dott. Ing. Alessio Gabrielli</p> <p>Studi Archeologici Prof. Monica Balassani Dott. Antonio Alberti</p> <p>Studi socio-economici Prof. Nicola Bellini</p> <p>Aspetti legali Avv. Frida Scarpa</p>
--	--

CONFERENZA DI COPIANIFICAZIONE
ai sensi art. 25 LR 65/2014
ELABORATO GRAFICO DI SUPPORTO
Scala 1:20.000

PIANO STRUTTURALE INTERCOMUNALE
ai sensi dell'art. 94 della L.R. 65/14