

ALLEGATO 3

*Pozzi profondi a stratigrafia nota
estratti dal database ISPRA*

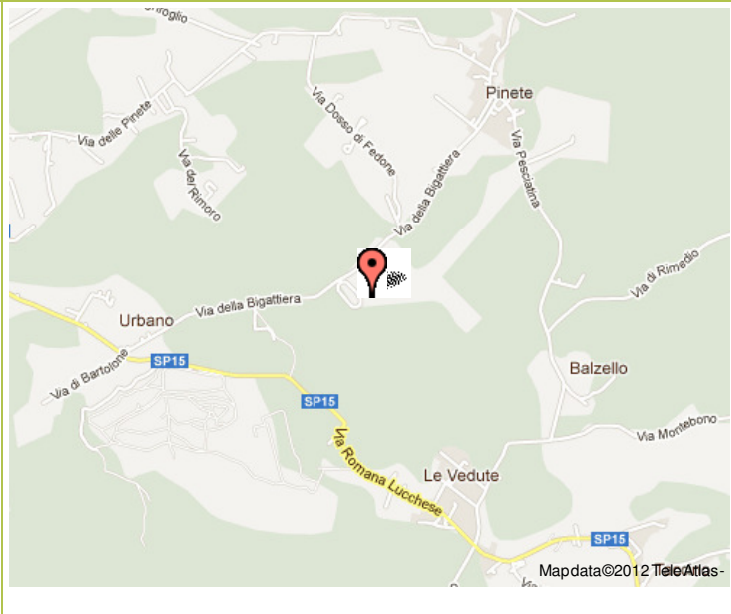
Archivio nazionale delle indagini del sottosuolo (Legge 464/1984)

Scheda indagine

Codice 187012
Regione TOSCANA
Provincia FIRENZE
Comune FUCECCHIO
Tipologia PERFORAZIONE
Uso: DOMESTICO
Profondità(m): 62.00
Quota pc slm (m): 64
Anno realizzazione 1998
Numero diametri 1
Presenza acqua SI
Portata massima (l/s): 10
Portata esercizio (l/s): 8
Numero falde: 1
Numero filtri: 1
Numero piezometrie: 1
Stratigrafia SI
Certificazione (*): ND
Numero strati: 7
Longitudine ED50 (dd): 10.748889
Latitudine ED50 (dd): 43.769165
Longitudine WGS84 (dd): 10.747922
Latitudine WGS84 (dd): 43.768186

(*)Indica la presenza di un professionista nella compilazione della stratigrafia

Ubicazione indicativa dell'area d'indagine



DIAMETRI PERFORAZIONE

Progr	Da profondità(m)	A profondità(m)	Lunghezza(m)	Diametro(mm)
1	0	62	62	500

FALDE ACQUIFERE

Progr	Da profondità(m)	A profondità(m)	Lunghezza(m)
1	43.6	46.6	3

POSIZIONE FILTRI

Progr	Da profondità(m)	A profondità(m)	Lunghezza(m)	Diametro(mm)
1	43.6	46.6	3	219

MISURE PIEZOMETRICHE

Data rilevamento	Livello statico(m)	Livello dinamico(m)	Abbassamento(m)	Portata (l/s)
SET/ 1998	23	28	5	8

STRATIGRAFIA

Progr	Da profondità(m)	A profondità(m)	Spessore(m)	Età geologica	Descrizione litologica
1	0	26.2	26.2		LIMI ARGILLOSE SABBIOSE COLOR NOCCIOLA
2	26.2	26.5	0.3		ARGILLE SABBIOSE GIALLE
3	26.5	32.1	5.6		ARGILLE PLASTICHE GRIGIO AZZURRE
4	32.1	32.3	0.2		SABBIE ARGILLOSE
5	32.3	43.6	11.3		ARGILLE PLASTICHE GRIGIO AZZURRE
6	43.6	46.6	3.0		GHIAIE ETEROGENE EARENACEE CALCAREE
7	46.6	62	15.4		ARGILLE PLASTICHE GRIGIO AZZURRE

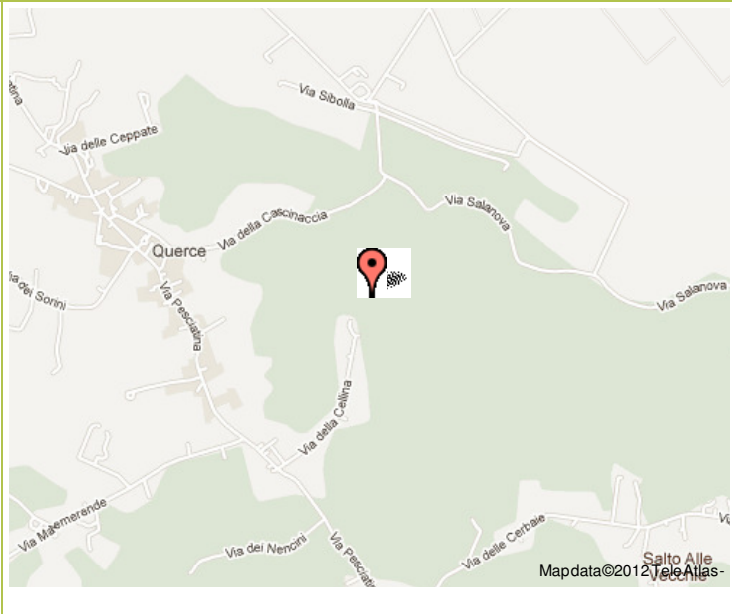
Archivio nazionale delle indagini del sottosuolo (Legge 464/1984)

Scheda indagine

Codice 187013
Regione TOSCANA
Provincia FIRENZE
Comune FUCECCHIO
Tipologia PERFORAZIONE
Uso: IRRIGUO
Profondità(m): 55.00
Quota pc slm (m): 28
Anno realizzazione 1991
Numero diametri 1
Presenza acqua SI
Portata massima (l/s): 1
Portata esercizio (l/s): 0.59
Numero falde 1
Numero filtri 1
Numero piezometrie 1
Stratigrafia SI
Certificazione (*): ND
Numero strati 7
Longitudine ED50 (dd): 10.758056
Latitudine ED50 (dd): 43.799442
Longitudine WGS84 (dd): 10.757087
Latitudine WGS84 (dd): 43.798464

(*)Indica la presenza di un professionista nella compilazione della stratigrafia

Ubicazione indicativa dell'area d'indagine



DIAMETRI PERFORAZIONE

Progr	Da profondità(m)	A profondità(m)	Lunghezza(m)	Diametro(mm)
1	0	55	55	320

FALDE ACQUIFERE

Progr	Da profondità(m)	A profondità(m)	Lunghezza(m)
1	46	51	5

POSIZIONE FILTRI

Progr	Da profondità(m)	A profondità(m)	Lunghezza(m)	Diametro(mm)
1	48	51	3	168

MISURE PIEZOMETRICHE

Data rilevamento	Livello statico(m)	Livello dinamico(m)	Abbassamento(m)	Portata (l/s)
OTT / 1991	19.5	33.5	14	

STRATIGRAFIA

Progr	Da profondità (m)	A profondità (m)	Spessore (m)	Età geologica	Descrizione litologica
1	0	2	2.0		TERRENO VEGETALE
2	2	23	21.0		ARGILLA COLORAZIONE GIALLA STRAMISTIA A PICCOLE QUANTITÀ DI GHIAIETTO
3	23	31	8.0		ARGILLA COLORAZIONE FURCHINA
4	31	39	8.0		SABBIA FINE MISTIA A LIMO
5	39	46	7.0		ARGILLA
6	46	51	5.0		SABBIA MISTIA A GHIAIETTO
7	51	55	4.0		ARGILLA MISTIA A LIMO

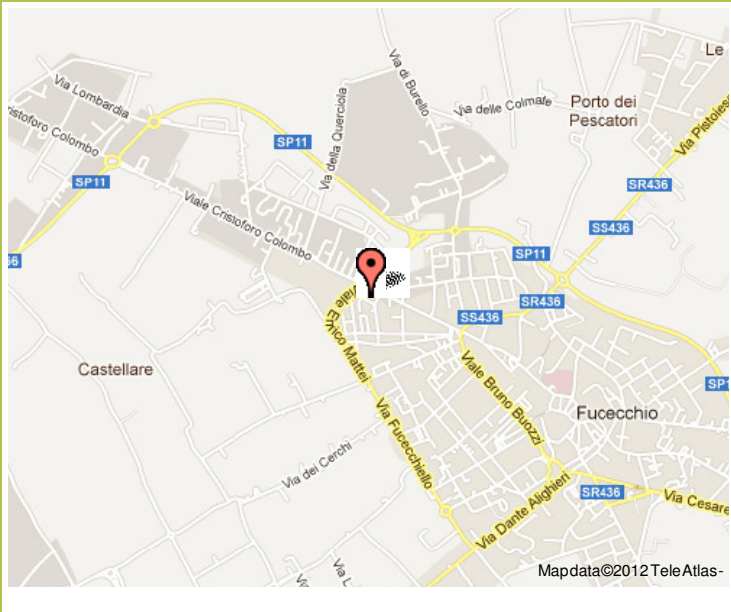
Archivio nazionale delle indagini del sottosuolo (Legge 464/1984)

Scheda indagine

Codice 187015
Regione TOSCANA
Provincia FIRENZE
Comune FUCECCHIO
Tipologia PERFORAZIONE
Usò: IRRIGUO
Profondità(m): 57.00
Quota pc slm (m): 19
Anno realizzazione 1992
Numerodiametri 1
Presenzaacqua SI
Portatamassima(l/s): 2.67
Portataesercizio(l/s): 2.17
Numerofalde: 2
Numerofiltri 1
Numeropiezometrie 1
Stratigrafia SI
Certificazione(*): ND
Numerostrati 7
LongitudineED50 (dd): 10.797501
LatitudineED50 (dd): 43.735279
LongitudineWGS84 (dd): 10.796535
LatitudineWGS84 (dd): 43.734299

(*)Indica la presenza di un professionista nella compilazione della stratigrafia

Ubicazione indicativa dell'area d'indagine



DIAMETRI PERFORAZIONE

Progr	Da profondità(m)	A profondità(m)	Lunghezza(m)	Diametro(mm)
1	0	57	57	320

FALDE ACQUIFERE

Progr	Da profondità(m)	A profondità(m)	Lunghezza(m)
1	34	36	2
2	47	51.5	4.5

POSIZIONE FILTRI

Progr	Da profondità(m)	A profondità(m)	Lunghezza(m)	Diametro(mm)
1	47.5	52	4.5	168

MISURE PIEZOMETRICHE

Data rilevamento	Livello statico(m)	Livello dinamico(m)	Abbassamento(m)	Portata(l/s)
DIC/ 1992	14	29.5	15.5	2.67

STRATIGRAFIA

Progr	Da profondità(m)	A profondità(m)	Spessore(m)	Età geologica	Descrizione litologica
1	0	2	2.0		TERRENODI RIPORTO
2	2	14	12.0		TORBA CON DETRITILEGNOSI
3	14	34	20.0		ARGILLA
4	34	36	2.0		SABBIADI FINE GRANULOMETRIA
5	36	47	11.0		ARGILLA
6	47	52	5.0		SABBIADI GROSSAGRANULOMETRIA
7	52	57	5.0		ARGILLA

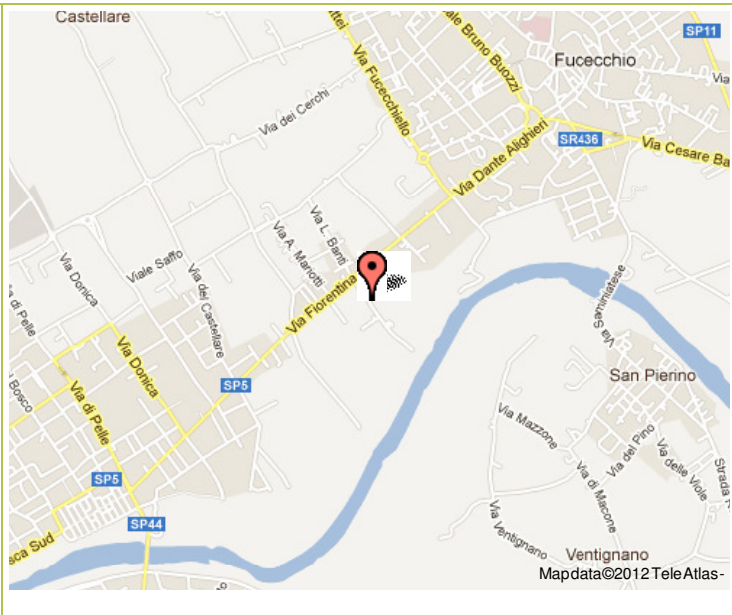
Archivio nazionale delle indagini del sottosuolo (Legge 464/1984)

Scheda indagine

Codice 187016
Regione TOSCANA
Provincia FIRENZE
Comune FUCECCHIO
Tipologia PERFORAZIONE
Uso: DOMESTICO
Profondità(m): 90.00
Quota pc slm (m): 18
Anno realizzazione 2005
Numerodiametri 1
Presenzaacqua SI
Portatamassima(l/s): 6
Portataesercizio(l/s): 4
Numerofalde: 2
Numerofiltri: 1
Numeropezometrie 1
Stratigrafia SI
Certificazione(*): ND
Numerostrati: 5
LongitudineED50 (dd): 10.798889
LatitudineED50 (dd): 43.720001
LongitudineWGS84 (dd): 10.797924
LatitudineWGS84 (dd): 43.719021

(*)Indica la presenza di un professionista nella compilazione della stratigrafia

Ubicazione indicativa dell'area d'indagine



DIAMETRI PERFORAZIONE

Progr	Da profondità(m)	A profondità(m)	Lunghezza(m)	Diametro(mm)
1	0	90	90	500

FALDE ACQUIFERE

Progr	Da profondità(m)	A profondità(m)	Lunghezza(m)
1	34	36	2
2	80	83	3

POSIZIONE FILTRI

Progr	Da profondità(m)	A profondità(m)	Lunghezza(m)	Diametro(mm)
1	80	83	3	168

MISURE PIEZOMETRICHE

Data rilevamento	Livello statico(m)	Livello dinamico(m)	Abbassamento(m)	Portata(l/s)
LUG/ 2005	16.1	28.3	12.2	5

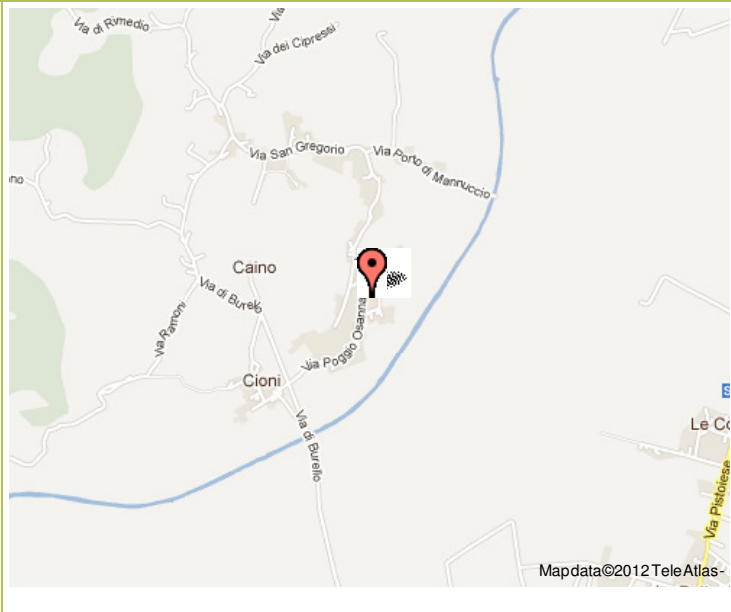
STRATIGRAFIA

Progr	Da profondità (m)	A profondità (m)	Spessore (m)	Età geologica	Descrizione litologica
1	0	34	34.0		ARGILLASABBIOSE ARGILLALIMOSAMARRONEGRIGIA CON PICCOLI LIVELLI LIMOSI SABBIOSI
2	34	36	2.0		GHIAIA CON SABBIA FINE
3	36	80	44.0		PREVALENTE ARGILLASABBIOSE ARGILLA GRIGIA PIUTTOSTO COMPATTA CON SOTTILI LENTI SABBIOSE
4	80	83	3.0		GHIAIA ARROTONDATA E SABBIA GROSSOLANA A FALDA IN PRODUZIONE
5	83	90	7.0		ARGILLA GRIGIA AZZURRA

Archivio nazionale delle indagini del sottosuolo (Legge 464/1984)
Scheda indagine

Codice 187017
Regione TOSCANA
Provincia FIRENZE
Comune FUCECCHIO
Tipologia PERFORAZIONE
Usò: EDILE
Profondità(m): 45.00
Quota pc slm (m): 30
Anno realizzazione 1991
Numerodiametri 2
Presenzaacqua SI
Portatamassima(l/s): 3
Portataesercizio(l/s): 1.5
Numerofalde: 1
Numerofiltri: 1
Numeropezometrie: 1
Stratigrafia SI
Certificazione(*): ND
Numerostrati: 5
LongitudineED50 (dd): 10.800556
LatitudineED50 (dd): 43.758610
LongitudineWGS84 (dd): 10.799589
LatitudineWGS84 (dd): 43.757631

(*)Indica la presenza di un professionista nella compilazione della stratigrafia

Ubicazione indicativa dell'area d'indagine

DIAMETRI PERFORAZIONE

Progr	Da profondità(m)	A profondità(m)	Lunghezza(m)	Diametro(mm)
1	0	25.5	25.5	520
2	25.5	45	19.5	420

FALDE ACQUIFERE

Progr	Da profondità(m)	A profondità(m)	Lunghezza(m)
1	34.5	36	1.5

POSIZIONE FILTRI

Progr	Da profondità(m)	A profondità(m)	Lunghezza(m)	Diametro(mm)
1	34.5	36	1.5	178

MISURE PIEZOMETRICHE

Data rilevamento	Livello statico(m)	Livello dinamico(m)	Abbassamento(m)	Portata(l/s)
MAR / 1991	8.7	19.3	10.6	3

STRATIGRAFIA

Progr	Da profondità(m)	A profondità(m)	Spessore(m)	Età geologica	Descrizione litologica
1	0	2	2.0		CEMENTAZIONE SUPERFICIALE
2	2	9	7.0		ARGILLA LIMOSA CON INFILTRAZIONI DI ACQUA
3	9	34	25.0		ARGILLA TURCHINA COMPATTA
4	34	36	2.0		SABBIA CON GHIAIETTO PARSO
5	36	45	9.0		ARGILLA TURCHINA

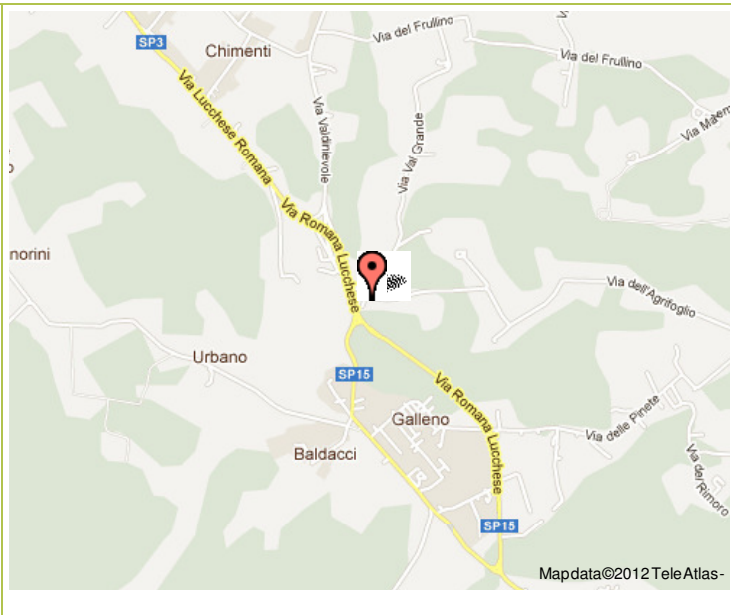
Archivio nazionale delle indagini del sottosuolo (Legge 464/1984)

Scheda indagine

Codice 187018
Regione TOSCANA
Provincia FIRENZE
Comune FUCECCHIO
Tipologia PERFORAZIONE
Uso: DOMESTICO
Profondità(m): 40.00
Quota pc slm (m): 21
Anno realizzazione 1995
Numerodiametri 1
Presenzaacqua SI
Portatamassima(l/s): 2
Portataesercizio(l/s): 1.5
Numerofalde 3
Numerofiltri 1
Numeropiezometrie 1
Stratigrafia SI
Certificazione(*): ND
Numerostrati 10
LongitudineED50 (dd): 10.718611
LatitudineED50 (dd): 43.781666
LongitudineWGS84 (dd): 10.717643
LatitudineWGS84 (dd): 43.780687

(*)Indica la presenza di un professionista nella compilazione della stratigrafia

Ubicazione indicativa dell'area d'indagine



DIAMETRI PERFORAZIONE

Progr	Da profondità(m)	A profondità(m)	Lunghezza(m)	Diametro(mm)
1	0	40	40	320

FALDE ACQUIFERE

Progr	Da profondità(m)	A profondità(m)	Lunghezza(m)
1	15	17	2
2	22	25	3
3	33	35	2

POSIZIONE FILTRI

Progr	Da profondità(m)	A profondità(m)	Lunghezza(m)	Diametro(mm)
1	33	35	2	168

MISURE PIEZOMETRICHE

Data rilevamento	Livello statico(m)	Livello dinamico(m)	Abbassamento(m)	Portata(l/s)
GEN/ 1995	11	17	6	2

STRATIGRAFIA

Progr	Da profondità(m)	A profondità(m)	Spessore(m)	Età geologica	Descrizione litologica
1	0	2	2.0		TERRENO VEGETALE
2	2	9	7.0		ARGILLAGIALLA
3	9	13	4.0		GHIAIA
4	13	15	2.0		ARGILLAGIALLA
5	15	17	2.0		GHIAIA
6	17	22	5.0		GHIAIA
7	22	25	3.0		GHIAIA
8	25	33	8.0		ARGILLA
9	33	35	2.0		GHIAIA
10	35	40	5.0		ARGILLA

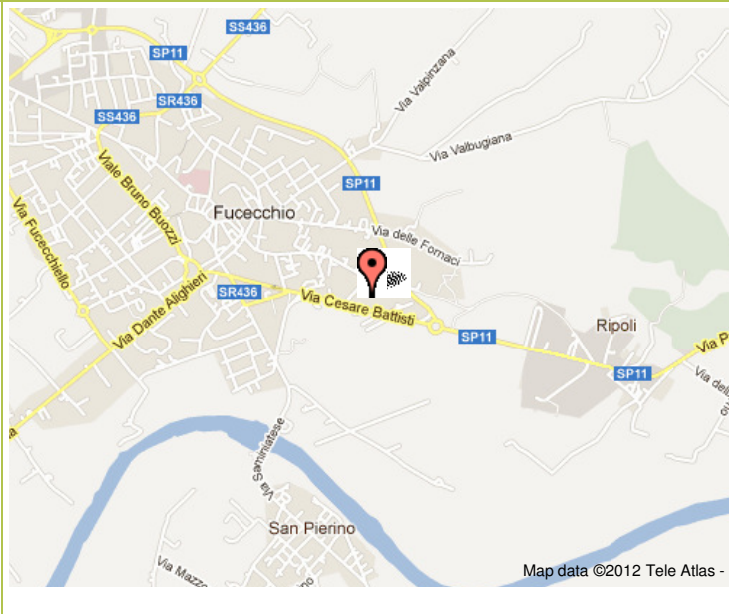
Archivio nazionale delle indagini del sottosuolo (Legge 464/1984)

Scheda indagine

Codice: 187019
Regione: TOSCANA
Provincia: FIRENZE
Comune: FUCECCHIO
Tipologia: PERFORAZIONE
Usò: DOMESTICO
Profondità (m): 46.50
Quota pc slm (m): 25
Anno realizzazione: 1999
Numero diametri: 1
Presenza acqua: SI
Portata massima (l/s): 1.5
Portata esercizio (l/s): 0.8
Numero falde: 1
Numero filtri: 1
Numero piezometrie: 1
Stratigrafia: SI
Certificazione(*): ND
Numero strati: 8
Longitudine ED50 (dd): 10.819166
Latitudine ED50 (dd): 43.726665
Longitudine WGS84 (dd): 10.818201
Latitudine WGS84 (dd): 43.725686

(*)Indica la presenza di un professionista nella compilazione della stratigrafia

Ubicazione indicativa dell'area d'indagine



DIAMETRI PERFORAZIONE

Progr	Da profondità (m)	A profondità (m)	Lunghezza (m)	Diametro (mm)
1	0	46.5	46.5	320

FALDE ACQUIFERE

Progr	Da profondità (m)	A profondità (m)	Lunghezza (m)
1	19	23.5	4.5

POSIZIONE FILTRI

Progr	Da profondità (m)	A profondità (m)	Lunghezza (m)	Diametro (mm)
1	20.5	23.5	3	168

MISURE PIEZOMETRICHE

Data rilevamento	Livello statico (m)	Livello dinamico (m)	Abbassamento (m)	Portata (l/s)
GIU / 1999	9.5			

STRATIGRAFIA

Progr	Da profondità (m)	A profondità (m)	Spessore (m)	Età geologica	Descrizione litologica
1	0	2	2.0		TERRENO VEGETALE
2	2	8.5	6.5		ARGILLA GRIGIA
3	8.5	15	6.5		SABBIA CON LIMO
4	15	19	4.0		ARGILLA
5	19	23.5	4.5		GHIAIA
6	23.5	28.5	5.0		ARGILLA
7	28.5	31.5	3.0		ARGILLA SABBIOSA
8	31.5	46.5	15.0		ARGILLA

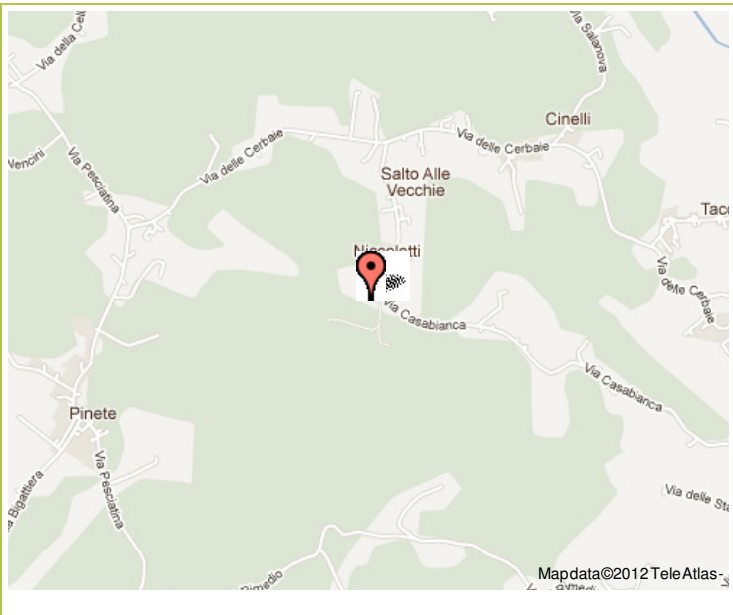
Archivio nazionale delle indagini del sottosuolo (Legge 464/1984)

Scheda indagine

Codice 187020
Regione TOSCANA
Provincia FIRENZE
Comune FUCECCHIO
Tipologia PERFORAZIONE
Uso: DOMESTICO
Profondità(m): 28.00
Quota pc slm (m): 65
Anno realizzazione 1989
Numero diametri 0
Presenza acqua SI
Portata massima (l/s): 0.16
Portata esercizio (l/s): ND
Numero falde: 1
Numero filtri: 0
Numero piezometrie: 1
Stratigrafia SI
Certificazione (*): ND
Numero strati: 1
Longitudine ED50 (dd): 10.773611
Latitudine ED50 (dd): 43.782776
Longitudine WGS84 (dd): 10.772643
Latitudine WGS84 (dd): 43.781797

(*)Indica la presenza di un professionista nella compilazione della stratigrafia

Ubicazione indicativa dell'area d'indagine



FALDE ACQUIFERE

Progr	Da profondità(m)	A profondità(m)	Lunghezza(m)
1	1	15	14

MISURE PIEZOMETRICHE

Data rilevamento	Livello statico(m)	Livello dinamico(m)	Abbassamento(m)	Portata (l/s)
SET/ 1989	2			

STRATIGRAFIA

Progr	Da profondità(m)	A profondità(m)	Spessore(m)	Età geologica	Descrizione litologica
1	0	28	28.0		ARGILLEE CONGLOMERATMISTI

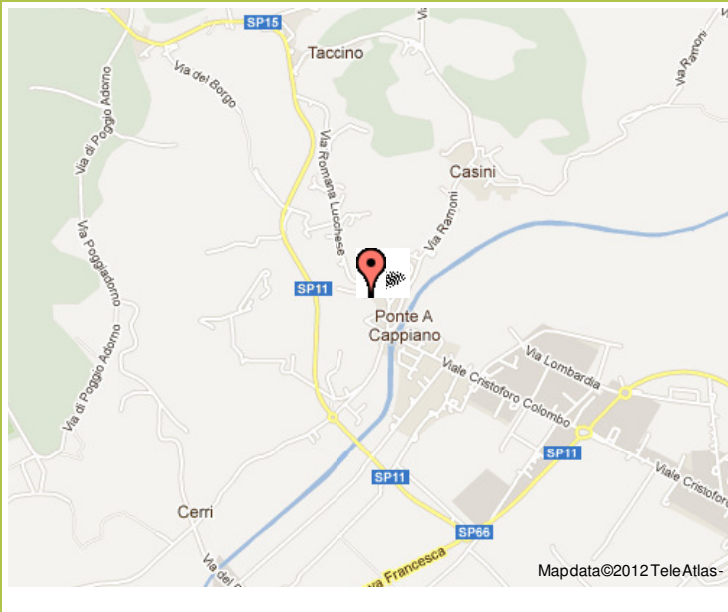
Archivio nazionale delle indagini del sottosuolo (Legge 464/1984)

Scheda indagine

Codice 187021
Regione TOSCANA
Provincia FIRENZE
Comune FUCECCHIO
Tipologia PERFORAZIONE
Uso: DOMESTICO
Profondità(m): 50.00
Quota pc slm (m): 50
Anno realizzazione ND
Numero diametri 1
Presenza acqua SI
Portata massima (l/s): ND
Portata esercizio (l/s): 0.75
Numero falde: 0
Numero filtri: 0
Numero piezometrie 1
Stratigrafia SI
Certificazione (*): ND
Numero strati 5
Longitudine ED50 (dd): 10.769444
Latitudine ED50 (dd): 43.746944
Longitudine WGS84 (dd): 10.768478
Latitudine WGS84 (dd): 43.745965

(*)Indica la presenza di un professionista nella compilazione della stratigrafia

Ubicazione indicativa dell'area d'indagine



DIAMETRI PERFORAZIONE

Progr	Da profondità(m)	A profondità(m)	Lunghezza(m)	Diametro(mm)
1	0	50	50	300

MISURE PIEZOMETRICHE

Data rilevamento	Livello statico(m)	Livello dinamico(m)	Abbassamento(m)	Portata(l/s)
GIU/ 1989	32	38	6	0.75

STRATIGRAFIA

Progr	Da profondità(m)	A profondità(m)	Spessore(m)	Età geologica	Descrizione litologica
1	0	2	2.0		TERRENO VEGETALE
2	2	27	25.0		ARGILLA COMPATTA COLORAZIONE GIALLA STRAMISTIA A SABBIA
3	27	41.3	14.3		ARGILLA COMPATTA COLORAZIONE FURCHINA
4	41.3	46.5	5.2		SABBIA MISTIA A GHIAIA
5	46.5	50	3.5		ARGILLA COMPATTA

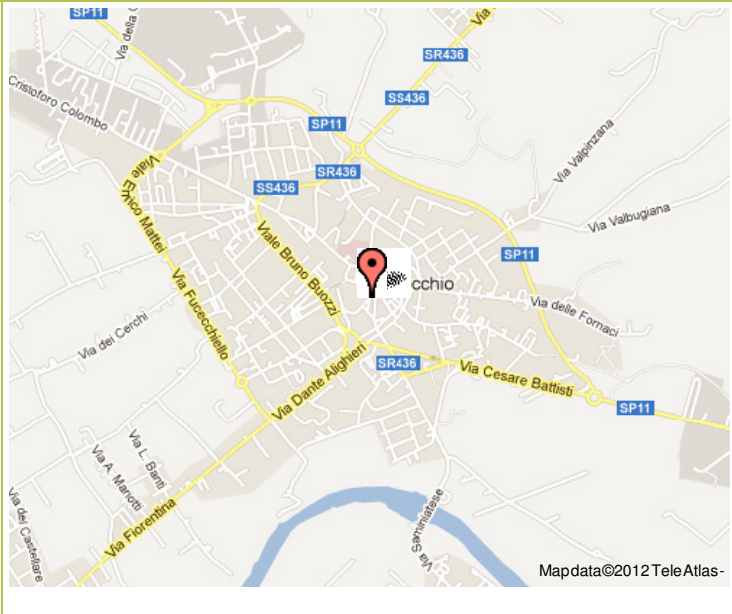
Archivio nazionale delle indagini del sottosuolo (Legge 464/1984)

Scheda indagine

Codice 187022
Regione TOSCANA
Provincia FIRENZE
Comune FUCECCHIO
Tipologia PERFORAZIONE
Uso: DOMESTICO
Profondità(m): 48.00
Quota pc slm (m): 25
Anno realizzazione 1989
Numero diametri 2
Presenza acqua SI
Portata massima (l/s): ND
Portata esercizio (l/s): ND
Numero falde: 0
Numero filtri: 0
Numero piezometrie 1
Stratigrafia SI
Certificazione (*): ND
Numero strati: 8
Longitudine ED50 (dd): 10.809722
Latitudine ED50 (dd): 43.729721
Longitudine WGS84 (dd): 10.808756
Latitudine WGS84 (dd): 43.728741

(*)Indica la presenza di un professionista nella compilazione della stratigrafia

Ubicazione indicativa dell'area d'indagine



DIAMETRI PERFORAZIONE

Progr	Da profondità(m)	A profondità(m)	Lunghezza(m)	Diametro(mm)
1	0	25	25	500
2	25	48	23	400

MISURE PIEZOMETRICHE

Data rilevamento	Livello statico(m)	Livello dinamico(m)	Abbassamento(m)	Portata (l/s)
MAG/ 1989	19.5	31	11.5	0.75

STRATIGRAFIA

Progr	Da profondità(m)	A profondità(m)	Spessore(m)	Età geologica	Descrizione litologica
1	0	2	2.0		TERRENO VEGETALE
2	2	17	15.0		TERRENO ARGILLOSO
3	17	21	4.0		ARGILLA MISTA A SILT E DETRITILEGNOSI
4	21	29	8.0		ARGILLA COMPATTA
5	29	31	2.0		SABBIA CON ACQUA
6	31	38	7.0		ARGILLA COMPATTA COLOR TURCHINA
7	38	41	3.0		SABBIA MEDIA GRANDEZZA
8	41	48	7.0		ARGILLA COMPATTA

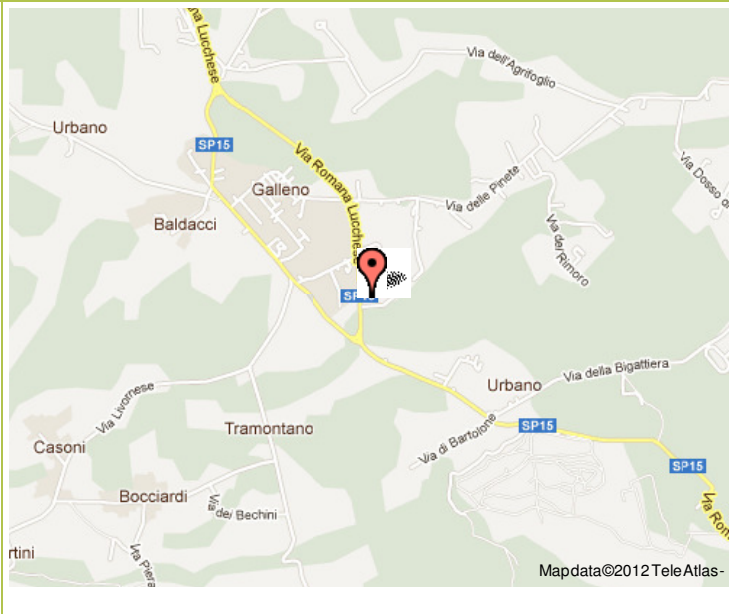
Archivio nazionale delle indagini del sottosuolo (Legge 464/1984)

Scheda indagine

Codice 187024
Regione TOSCANA
Provincia FIRENZE
Comune FUCECCHIO
Tipologia PERFORAZIONE
Uso: IGIENICO SANITARIO
Profondità(m): 132.00
Quota pc slm (m): 40
Anno realizzazione 2003
Numero diametri 1
Presenza acqua SI
Portata massima(l/s): 2.8
Portata esercizio(l/s): 2.8
Numero falde 1
Numero filtri 1
Numero piezometrie 1
Stratigrafia SI
Certificazione(*): ND
Numero strati 5
Longitudine ED50 (dd): 10.726944
Latitudine ED50 (dd): 43.771946
Longitudine WGS84 (dd): 10.725976
Latitudine WGS84 (dd): 43.770967

(*)Indica la presenza di un professionista nella compilazione della stratigrafia

Ubicazione indicativa dell'area d'indagine



DIAMETRI PERFORAZIONE

Progr	Da profondità(m)	A profondità(m)	Lunghezza(m)	Diametro(mm)
1	0	132	132	300

FALDE ACQUIFERE

Progr	Da profondità(m)	A profondità(m)	Lunghezza(m)
1	118.5	124.5	6

POSIZIONE FILTRI

Progr	Da profondità(m)	A profondità(m)	Lunghezza(m)	Diametro(mm)
1	118.5	124	5.5	168

MISURE PIEZOMETRICHE

Data rilevamento	Livello statico(m)	Livello dinamico(m)	Abbassamento(m)	Portata(l/s)
FEB/ 2003	36	42	6	1

STRATIGRAFIA

Progr	Da profondità (m)	A profondità (m)	Spessore (m)	Età geologica	Descrizione litologica
1	0	2	2.0		SUOLO CAMPALE LIMOSO ARGILLOSO
2	2	35.5	33.5		LIMO ARGILLOSO CON LENTI DI GHIAIE ED ARGILLE LIMOSE DI COLORE CELESTE
3	35.5	53	17.5		GHIAIE PREDOMINANTI ETEROGENE ED ETEROMETRICHE SABBIOSE ALTERNATE AD ARGILLE ED ARGILLE LIMOSE
4	53	106	53.0		ARGILLE LIMOSE MEDIANTE PLASTICHE CON PASSANTIO LENTI (85-91,5 METRI) DI GHIAIE ETEROMETRICHE SABBIOSE O SABBIOSE LIMOSE
5	106	132	26.0		GHIAIE ETEROMETRICHE IN MATRICE SABBIOSA LIMOSA (106-114 E 118,5-124), ALTERNATE AD ARGILLE ED ARGILLE LIMOSE

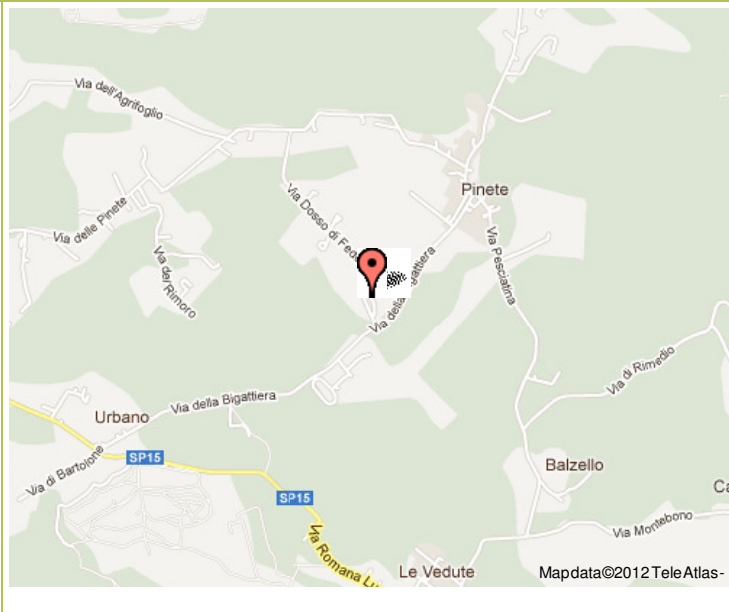
Archivio nazionale delle indagini del sottosuolo (Legge 464/1984)

Scheda indagine

Codice 187026
Regione TOSCANA
Provincia FIRENZE
Comune FUCECCHIO
Tipologia PERFORAZIONE
Uso: DOMESTICO
Profondità(m): 94.50
Quota pc slm (m): 60
Anno realizzazione 2000
Numero diametri 1
Presenza acqua SI
Portata massima (l/s): 2
Portata esercizio (l/s): 1
Numero falde 2
Numero filtri 1
Numero piezometrie 1
Stratigrafia SI
Certificazione(*): ND
Numero strati 10
Longitudine ED50 (dd): 10.750278
Latitudine ED50 (dd): 43.773335
Longitudine WGS84 (dd): 10.749310
Latitudine WGS84 (dd): 43.772356

(*) Indica la presenza di un professionista nella compilazione della stratigrafia

Ubicazione indicativa dell'area d'indagine



DIAMETRI PERFORAZIONE

Progr	Da profondità(m)	A profondità(m)	Lunghezza(m)	Diametro(mm)
1	0	94.5	94.5	311

FALDE ACQUIFERE

Progr	Da profondità(m)	A profondità(m)	Lunghezza(m)
1	36	39	3
2	88	91	3

POSIZIONE FILTRI

Progr	Da profondità(m)	A profondità(m)	Lunghezza(m)	Diametro(mm)
1	88	91	3	160

MISURE PIEZOMETRICHE

Data rilevamento	Livello statico(m)	Livello dinamico(m)	Abbassamento(m)	Portata (l/s)
OTT/ 2000	52.07	54.3	2.23	1.5

STRATIGRAFIA

Progr	Da profondità(m)	A profondità(m)	Spessore(m)	Età geologica	Descrizione litologica
1	0	5	5.0		LIMO ARGILLOSO CIOCCA CON CIOTTOLI
2	5	9	4.0		SABBIA CON GHIAIA
3	9	22	13.0		ARGILLA GIALLA CON GHIAIA
4	22	36	14.0		ARGILLA
5	36	39.5	3.5		GHIAIA
6	39.5	72	32.5		ARGILLA
7	72	76	4.0		ARGILLA SABBIOSA
8	76	88	12.0		ARGILLA
9	88	91	3.0		GHIAIA
10	91	94.5	3.5		ARGILLA

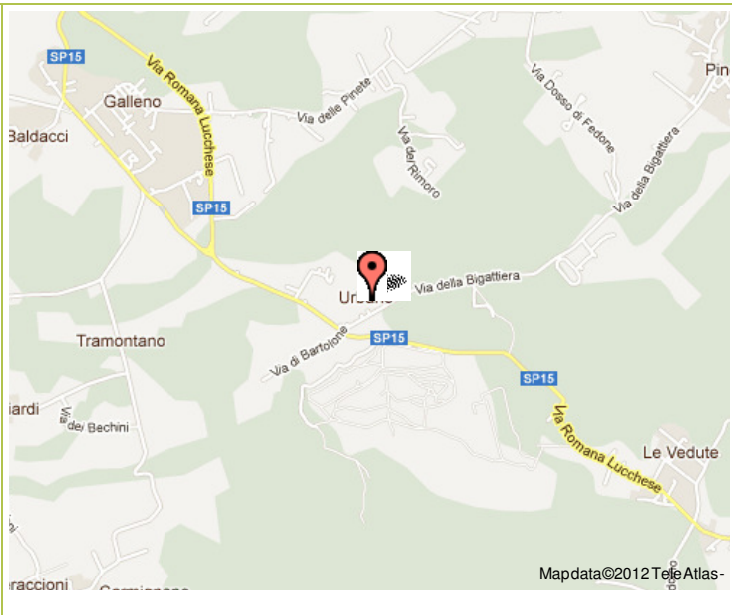
Archivio nazionale delle indagini del sottosuolo (Legge 464/1984)

Scheda indagine

Codice 187027
Regione TOSCANA
Provincia FIRENZE
Comune FUCECCHIO
Tipologia PERFORAZIONE
Uso: DOMESTICO
Profondità(m): 50.00
Quota pc slm (m): 54
Anno realizzazione 1999
Numerodiametri 1
Presenzaacqua SI
Portatamassima(l/s): 2.5
Portataesercizio(l/s): 2
Numerofalde: 2
Numerofiltri: 1
Numeropiezometrie 1
Stratigrafia SI
Certificazione(*): SI
Numerostrati 10
LongitudineED50 (dd): 10.735833
LatitudineED50 (dd): 43.768055
LongitudineWGS84 (dd): 10.734866
LatitudineWGS84 (dd): 43.767076

(*)Indica la presenza di un professionista nella compilazione della stratigrafia

Ubicazione indicativa dell'area d'indagine



DIAMETRI PERFORAZIONE

Progr	Da profondità(m)	A profondità(m)	Lunghezza(m)	Diametro(mm)
1	0	50	50	320

FALDE ACQUIFERE

Progr	Da profondità(m)	A profondità(m)	Lunghezza(m)
1	24	27	3
2	41	44	3

POSIZIONE FILTRI

Progr	Da profondità(m)	A profondità(m)	Lunghezza(m)	Diametro(mm)
1	41	44	3	168

MISURE PIEZOMETRICHE

Data rilevamento	Livello statico(m)	Livello dinamico(m)	Abbassamento(m)	Portata(l/s)
GEN / 1999	40	49	9	2.5

STRATIGRAFIA

Progr	Da profondità(m)	A profondità(m)	Spessore(m)	Età geologica	Descrizione litologica
1	0	3	3.0		ARGILLA MARRONE
2	3	5	2.0		ARGILLA GHIAIA
3	5	9	4.0		ARGILLA GRIGIA AZZURRA
4	9	19	10.0		ARGILLA GRIGIA AZZURRA SABBIOSA
5	19	24	5.0		ARGILLA GRIGIA AZZURRA
6	24	27	3.0		GHIAIE
7	27	35	8.0		ARGILLA GRIGIA AZZURRA
8	35	41	6.0		ARGILLA SABBIOSA
9	41	44	3.0		GHIAIA
10	44	50	6.0		ARGILLA GRIGIA AZZURRA

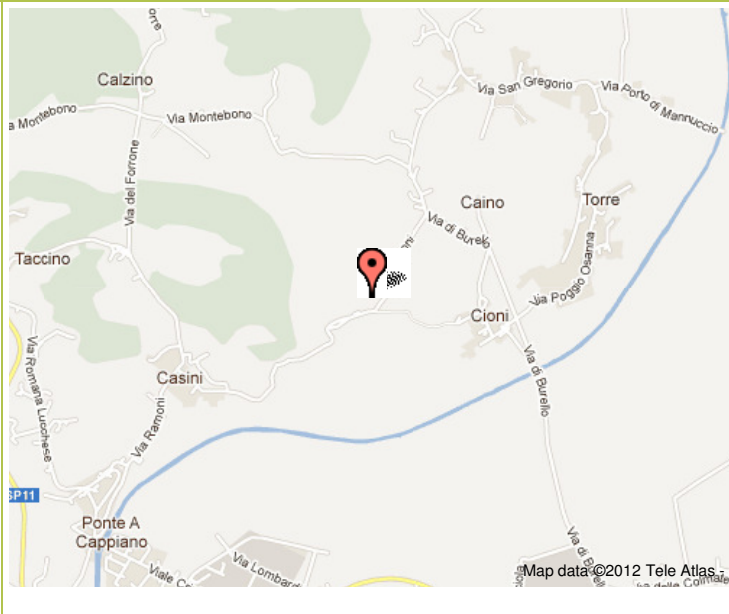
Archivio nazionale delle indagini del sottosuolo (Legge 464/1984)

Scheda indagine

Codice: 187028
Regione: TOSCANA
Provincia: FIRENZE
Comune: FUCECCHIO
Tipologia: PERFORAZIONE
Usò: DOMESTICO
Profondità (m): 60.00
Quota pc slm (m): 40
Anno realizzazione: 1996
Numero diametri: 1
Presenza acqua: SI
Portata massima (l/s): 1.5
Portata esercizio (l/s): 1
Numero falde: 1
Numero filtri: 1
Numero piezometrie: 1
Stratigrafia: SI
Certificazione(*): ND
Numero strati: 6
Longitudine ED50 (dd): 10.786945
Latitudine ED50 (dd): 43.755833
Longitudine WGS84 (dd): 10.785979
Latitudine WGS84 (dd): 43.754853

(*)Indica la presenza di un professionista nella compilazione della stratigrafia

Ubicazione indicativa dell'area d'indagine



DIAMETRI PERFORAZIONE

Progr	Da profondità (m)	A profondità (m)	Lunghezza (m)	Diametro (mm)
1	0	60	60	311

FALDE ACQUIFERE

Progr	Da profondità (m)	A profondità (m)	Lunghezza (m)
1	52	53	1

POSIZIONE FILTRI

Progr	Da profondità (m)	A profondità (m)	Lunghezza (m)	Diametro (mm)
1	52	53	1	168

MISURE PIEZOMETRICHE

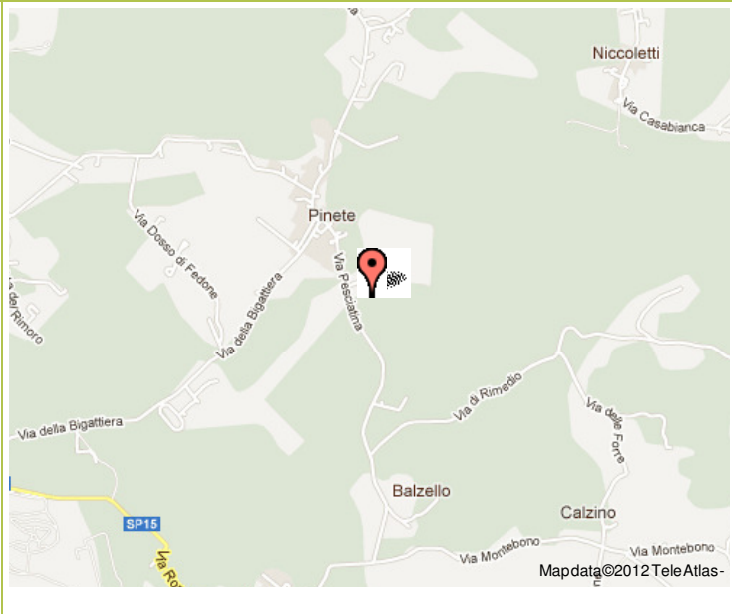
Data rilevamento	Livello statico (m)	Livello dinamico (m)	Abbassamento (m)	Portata (l/s)
MAG / 1996	17	27	10	1

STRATIGRAFIA

Progr	Da profondità (m)	A profondità (m)	Spessore (m)	Età geologica	Descrizione litologica
1	0	1	1.0		MATERIALE DI RIPORTO
2	1	18	17.0		ARGILLA CELESTE
3	18	20	2.0		SABBIA ARGILLOSA GIALLA
4	20	52	32.0		ARGILLA CELESTE
5	52	53	1.0		GHIAIA
6	53	60	7.0		ARGILLA CELESTE

Archivio nazionale delle indagini del sottosuolo (Legge 464/1984)
Scheda indagine

Codice 187029
Regione TOSCANA
Provincia FIRENZE
Comune FUCECCHIO
Tipologia PERFORAZIONE
Usò: DOMESTICO
Profondità(m): 65.70
Quota pc slm (m): 58
Anno realizzazione 1997
Numero diametri 1
Presenza acqua SI
Portata massima (l/s): 0.75
Portata esercizio (l/s): 0.59
Numero falde 1
Numero filtri 1
Numero piezometrie 1
Stratigrafia SI
Certificazione(*): SI
Numero strati 6
Longitudine ED50 (dd): 10.759444
Latitudine ED50 (dd): 43.774445
Longitudine WGS84 (dd): 10.758477
Latitudine WGS84 (dd): 43.773466

Ubicazione indicativa dell'area d'indagine


(*) Indica la presenza di un professionista nella compilazione della stratigrafia

DIAMETRI PERFORAZIONE

Progr	Da profondità(m)	A profondità(m)	Lunghezza(m)	Diametro(mm)
1	0	65.7	65.7	311

FALDE ACQUIFERE

Progr	Da profondità(m)	A profondità(m)	Lunghezza(m)
1	57.5	61	3.5

POSIZIONE FILTRI

Progr	Da profondità(m)	A profondità(m)	Lunghezza(m)	Diametro(mm)
1	58.5	61	2.5	168

MISURE PIEZOMETRICHE

Data rilevamento	Livello statico(m)	Livello dinamico(m)	Abbassamento(m)	Portata (l/s)
APR / 1997	19.5	31	11.5	0.75

STRATIGRAFIA

Progr	Da profondità(m)	A profondità(m)	Spessore(m)	Età geologica	Descrizione litologica
1	0	1.5	1.5		TERRENO SUPERFICIALE
2	1.5	18	16.5		ARGILLA SABBIOSA E LIMOSA OCRA
3	18	21	3.0		SABBIA LIMOSA AVANPASSANTEA GRIGIO
4	21	57.5	36.5		ARGILLA GRIGIA CONSISTENTE
5	57.5	61	3.5		SABBIA CON GHIAIA MEDIA E FOSSILI
6	61	65.7	4.7		ARGILLA GRIGIA CONSISTENTE

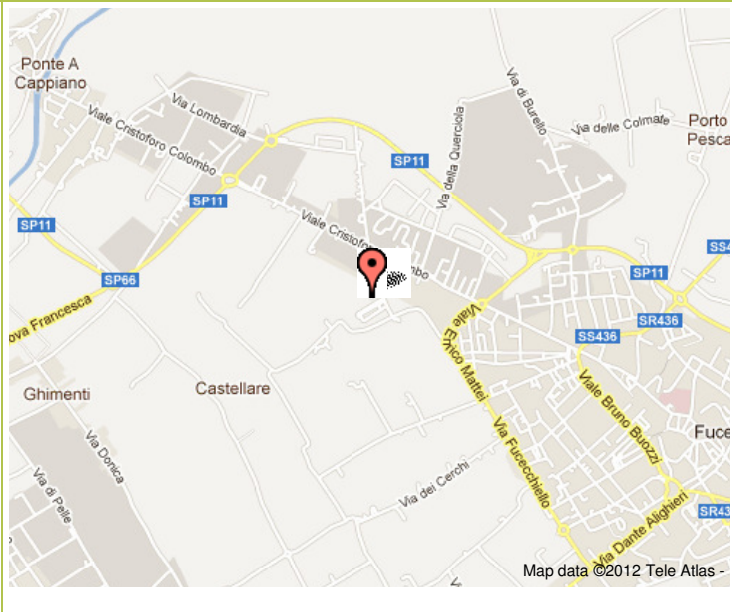
Archivio nazionale delle indagini del sottosuolo (Legge 464/1984)

Scheda indagine

Codice: 187030
Regione: TOSCANA
Provincia: FIRENZE
Comune: FUCECCHIO
Tipologia: PERFORAZIONE
Uso: DOMESTICO
Profondità (m): 57.00
Quota pc slm (m): 16
Anno realizzazione: 1991
Numero diametri: 1
Presenza acqua: SI
Portata massima (l/s): 4.17
Portata esercizio (l/s): 3
Numero falde: 1
Numero filtri: 1
Numero piezometrie: 1
Stratigrafia: SI
Certificazione(*): ND
Numero strati: 6
Longitudine ED50 (dd): 10.790556
Latitudine ED50 (dd): 43.736111
Longitudine WGS84 (dd): 10.789590
Latitudine WGS84 (dd): 43.735131

(*)Indica la presenza di un professionista nella compilazione della stratigrafia

Ubicazione indicativa dell'area d'indagine



DIAMETRI PERFORAZIONE

Progr	Da profondità (m)	A profondità (m)	Lunghezza (m)	Diametro (mm)
1	0	57	57	320

FALDE ACQUIFERE

Progr	Da profondità (m)	A profondità (m)	Lunghezza (m)
1	44	49.5	5.5

POSIZIONE FILTRI

Progr	Da profondità (m)	A profondità (m)	Lunghezza (m)	Diametro (mm)
1	44	49.5	5.5	168

MISURE PIEZOMETRICHE

Data rilevamento	Livello statico (m)	Livello dinamico (m)	Abbassamento (m)	Portata (l/s)
GEN / 1991	26	31	5	3

STRATIGRAFIA

Progr	Da profondità (m)	A profondità (m)	Spessore (m)	Età geologica	Descrizione litologica
1	0	2	2.0		TERRENO VEGETALE
2	2	12	10.0		ARGILLA GIALLASTRA MISTA A LIMO
3	12	39	27.0		ARGILLA TURCHINA
4	39	44	5.0		GHIAIA
5	44	49.5	5.5		SABBIA E GHIAIA
6	49.5	57	7.5		ARGILLA TURCHINA

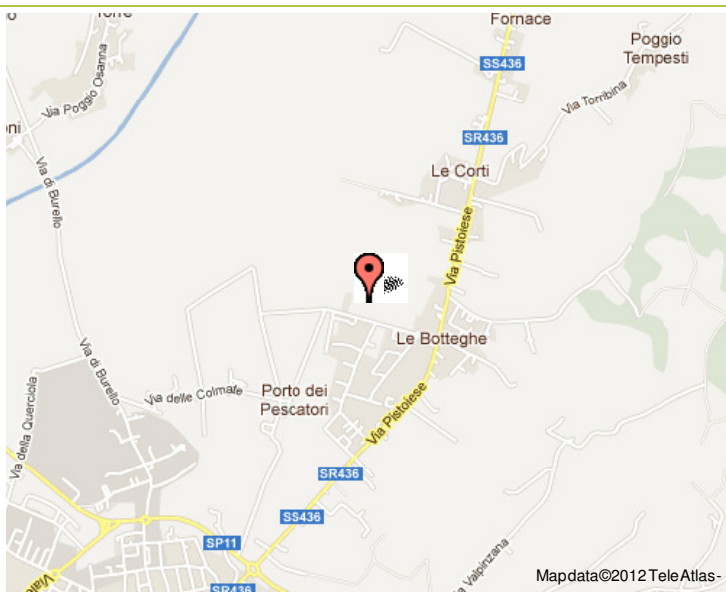
Archivio nazionale delle indagini del sottosuolo (Legge 464/1984)

Scheda indagine

Codice 187032
Regione TOSCANA
Provincia FIRENZE
Comune FUCECCHIO
Tipologia PERFORAZIONE
Uso: IRRIGUO
Profondità(m): 72.00
Quota pc slm (m): 18
Anno realizzazione 1991
Numerodiametri 3
Presenzaacqua SI
Portatamassima(l/s): 5
Portataesercizio(l/s): 2.5
Numerofalde: 1
Numerofiltri: 1
Numeropiezometrie: 1
Stratigrafia SI
Certificazione(*): SI
Numerostrati: 3
LongitudineED50 (dd): 10.815833
LatitudineED50 (dd): 43.747501
LongitudineWGS84 (dd): 10.814867
LatitudineWGS84 (dd): 43.746522

(*)Indica la presenza di un professionista nella compilazione della stratigrafia

Ubicazione indicativa dell'area d'indagine



DIAMETRI PERFORAZIONE

Progr	Da profondità(m)	A profondità(m)	Lunghezza(m)	Diametro(mm)
1	0	25	25	600
2	25	52	27	500
3	52	72	20	400

FALDE ACQUIFERE

Progr	Da profondità(m)	A profondità(m)	Lunghezza(m)
1	18	24	6

POSIZIONE FILTRI

Progr	Da profondità(m)	A profondità(m)	Lunghezza(m)	Diametro(mm)
1	19.5	22.5	3	219

MISURE PIEZOMETRICHE

Data rilevamento	Livello statico(m)	Livello dinamico(m)	Abbassamento(m)	Portata(l/s)
SET/ 1991	4	8	4	2.5

STRATIGRAFIA

Progr	Da profondità(m)	A profondità(m)	Spessore(m)	Età geologica	Descrizione litologica
1	0	18	18.0		ARGILLA
2	18	24	6.0		GHIAIA
3	24	72	48.0		ARGILLA

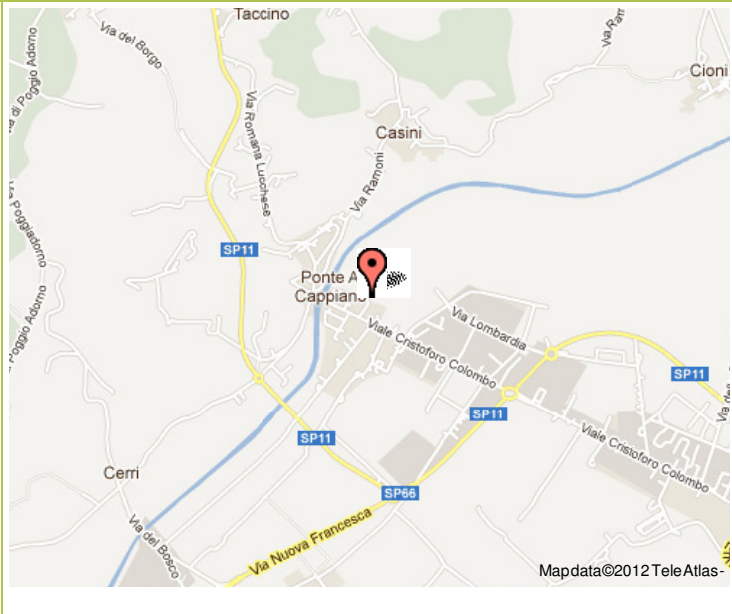
Archivio nazionale delle indagini del sottosuolo (Legge 464/1984)

Scheda indagine

Codice 187034
Regione TOSCANA
Provincia FIRENZE
Comune FUCECCHIO
Tipologia PERFORAZIONE
Uso: IRRIGUO
Profondità(m): 58.00
Quota pc slm (m): 18
Anno realizzazione 1994
Numerodiametri 3
Presenzaacqua SI
Portatamassima(l/s): 5.84
Portataesercizio(l/s): 5
Numerofalde 2
Numerofiltri 1
Numeropiezometrie 1
Stratigrafia SI
Certificazione(*): ND
Numerostrati 7
LongitudineED50 (dd): 10.773889
LatitudineED50 (dd): 43.745277
LongitudineWGS84 (dd): 10.772922
LatitudineWGS84 (dd): 43.744298

(*)Indica la presenza di un professionista nella compilazione della stratigrafia

Ubicazione indicativa dell'area d'indagine



DIAMETRI PERFORAZIONE

Progr	Da profondità(m)	A profondità(m)	Lunghezza(m)	Diametro(mm)
1	0	19	19	700
2	19	44	25	620
3	44	58	14	520

FALDE ACQUIFERE

Progr	Da profondità(m)	A profondità(m)	Lunghezza(m)
1	28	33.5	5.5
2	44	48.3	4.3

POSIZIONE FILTRI

Progr	Da profondità(m)	A profondità(m)	Lunghezza(m)	Diametro(mm)
1	44	48.5	4.5	219

MISURE PIEZOMETRICHE

Data rilevamento	Livello statico(m)	Livello dinamico(m)	Abbassamento(m)	Portata(l/s)
MAG/ 1994	18.7	29	10.3	5.84

STRATIGRAFIA

Progr	Da profondità(m)	A profondità(m)	Spessore(m)	Età geologica	Descrizione litologica
1	0	1.3	1.3		TERRENO VEGETALE
2	1.3	11	9.7		SABBIA FINE CON DETRITILE LEGNOSI
3	11	28	17.0		ARGILLA COMPATTA
4	28	33.5	5.5		SABBIA MISTA A GHIAIA
5	33.5	44	10.5		ARGILLA
6	44	48.5	4.5		SABBIA MISTA A GHIAIA
7	48.5	58	9.5		ARGILLA

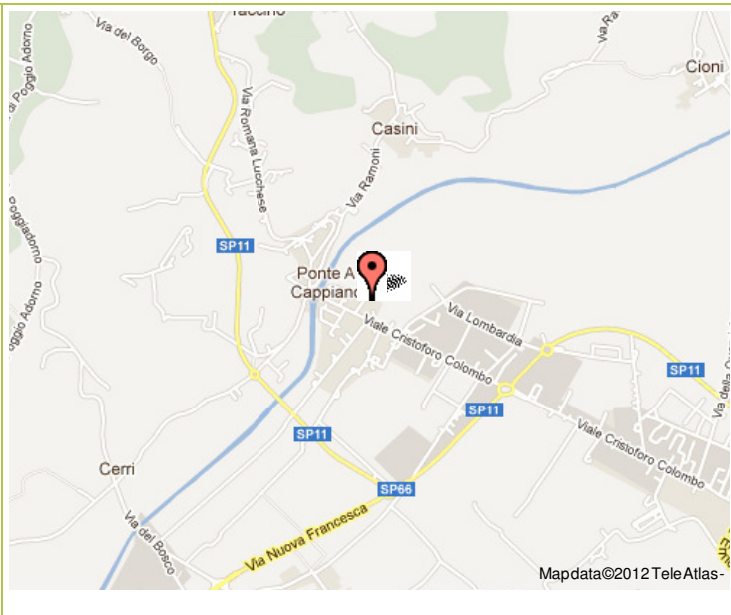
Archivio nazionale delle indagini del sottosuolo (Legge 464/1984)

Scheda indagine

Codice 187037
Regione TOSCANA
Provincia FIRENZE
Comune FUCECCHIO
Tipologia PERFORAZIONE
Uso: INDUSTRIALE
Profondità(m): 50.00
Quota pc slm (m): 18
Anno realizzazione 1990
Numerodiametri 3
Presenzaacqua SI
Portatamassima(l/s): ND
Portataesercizio(l/s): ND
Numerofalde: 0
Numerofiltri: 0
Numeropezometrie 1
Stratigrafia SI
Certificazione(*): ND
Numerostrati 7
LongitudineED50 (dd): 10.774166
LatitudineED50 (dd): 43.744999
LongitudineWGS84 (dd): 10.773200
LatitudineWGS84 (dd): 43.744019

(*)Indica la presenza di un professionista nella compilazione della stratigrafia

Ubicazione indicativa dell'area d'indagine



DIAMETRI PERFORAZIONE

Progr	Da profondità(m)	A profondità(m)	Lunghezza(m)	Diametro(mm)
1	0	13	13	700
2	13	33	20	600
3	33	50	17	500

MISURE PIEZOMETRICHE

Data rilevamento	Livellostatico(m)	Livellodinamico(m)	Abbassamento(m)	Portata(l/s)
OTT/ 1990	26	35	9	2.5

STRATIGRAFIA

Progr	Da profondità(m)	A profondità(m)	Spessore(m)	Età geologica	Descrizione litologica
1	0	2	2.0		TERRENO VEGETALE
2	2	10	8.0		ARGILLA CON LIMO
3	10	31.5	21.5		ARGILLA
4	31.5	33	1.5		SABBIE GHIAIA
5	33	42.5	9.5		ARGILLA
6	42.5	46	3.5		SABBIE GHIAIA
7	46	50	4.0		ARGILLA COMPATTA

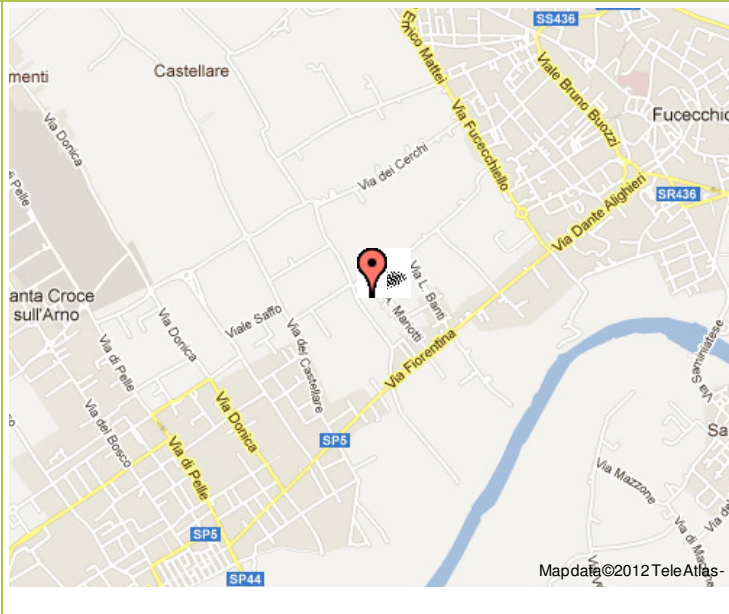
Archivio nazionale delle indagini del sottosuolo (Legge 464/1984)

Scheda indagine

Codice 187040
Regione TOSCANA
Provincia FIRENZE
Comune FUCECCHIO
Tipologia PERFORAZIONE
Usi: INDUSTRIALE
Profondità(m): 58.00
Quota pc slm (m): 18
Anno realizzazione 1991
Numero diametri 1
Presenza acqua SI
Portata massima (l/s): 8.5
Portata esercizio (l/s): 7.5
Numero falde 2
Numero filtri 1
Numero piezometrie 1
Stratigrafia SI
Certificazione(*): ND
Numero strati 10
Longitudine ED50 (dd): 10.793056
Latitudine ED50 (dd): 43.722500
Longitudine WGS84 (dd): 10.792090
Latitudine WGS84 (dd): 43.721520

(*) Indica la presenza di un professionista nella compilazione della stratigrafia

Ubicazione indicativa dell'area d'indagine



DIAMETRI PERFORAZIONE

Progr	Da profondità(m)	A profondità(m)	Lunghezza(m)	Diametro(mm)
1	0	58	58	375

FALDE ACQUIFERE

Progr	Da profondità(m)	A profondità(m)	Lunghezza(m)
1	36.5	37.5	1
2	52	55	3

POSIZIONE FILTRI

Progr	Da profondità(m)	A profondità(m)	Lunghezza(m)	Diametro(mm)
1	52	55	3	200

MISURE PIEZOMETRICHE

Data rilevamento	Livello statico(m)	Livello dinamico(m)	Abbassamento(m)	Portata (l/s)
LUG/ 1991	15.6	27.4	11.8	7.5

STRATIGRAFIA

Progr	Da profondità(m)	A profondità(m)	Spessore(m)	Età geologica	Descrizione litologica
1	0	3	3.0		TERRENI DI ALTERAZIONE SUPERFICIALE
2	3	6	3.0		ARGILLA GIALLA
3	6	15	9.0		ARGILLA TURCHINA
4	15	28	13.0		ARGILLA TURCHINA SABBIOSA
5	28	32	4.0		ARGILLA SABBIOSA
6	32	36.5	4.5		ARGILLA TURCHINA SABBIOSA
7	36.5	37.5	1.0		SABBIAGROSSOLANA
8	37.5	52	14.5		ARGILLA TURCHINA
9	52	55	3.0		GHIAIA
10	55	58	3.0		ARGILLA TURCHINA

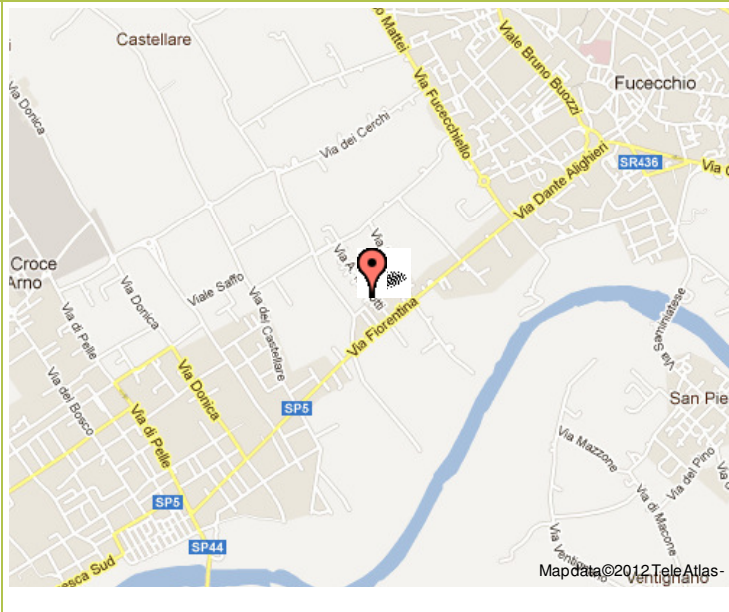
Archivio nazionale delle indagini del sottosuolo (Legge 464/1984)

Scheda indagine

Codice 187046
Regione TOSCANA
Provincia FIRENZE
Comune FUCECCHIO
Tipologia PERFORAZIONE
Uso: INDUSTRIALE
Profondità(m): 132.00
Quota pc slm (m): 18
Anno realizzazione 2003
Numero diametri 1
Presenza acqua SI
Portata massima (l/s): 3
Portata esercizio (l/s): 2.6
Numero falde 2
Numero filtri 1
Numero piezometrie 1
Stratigrafia SI
Certificazione(*): ND
Numero strati 8
Longitudine ED50 (dd): 10.795279
Latitudine ED50 (dd): 43.721111
Longitudine WGS84 (dd): 10.794313
Latitudine WGS84 (dd): 43.720131

(*) Indica la presenza di un professionista nella compilazione della stratigrafia

Ubicazione indicativa dell'area d'indagine



DIAMETRI PERFORAZIONE

Progr	Da profondità(m)	A profondità(m)	Lunghezza(m)	Diametro(mm)
1	0	132	132	400

FALDE ACQUIFERE

Progr	Da profondità(m)	A profondità(m)	Lunghezza(m)
1	39	43	4
2	77	80	3

POSIZIONE FILTRI

Progr	Da profondità(m)	A profondità(m)	Lunghezza(m)	Diametro(mm)
1	77	80	3	200

MISURE PIEZOMETRICHE

Data rilevamento	Livello statico(m)	Livello dinamico(m)	Abbassamento(m)	Portata (l/s)
LUG/ 2003	24.1	39.04	14.94	2.6

STRATIGRAFIA

Progr	Da profondità(m)	A profondità(m)	Spessore(m)	Età geologica	Descrizione litologica
1	0	2	2.0		LIMO SABBIOSO
2	2	39	37.0		ARGILLA
3	39	43	4.0		GHIAIA
4	43	77	34.0		ARGILLA SABBIOSA
5	77	80	3.0		GHIAIA
6	80	120	40.0		ARGILLA
7	120	126	6.0		SABBIA ARGILLOSA
8	126	132	6.0		ARGILLA

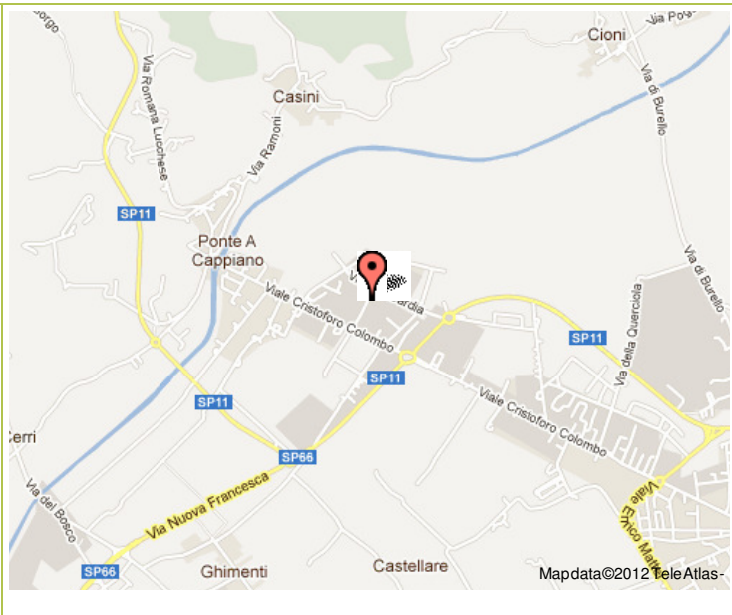
Archivio nazionale delle indagini del sottosuolo (Legge 464/1984)

Scheda indagine

Codice 187048
Regione TOSCANA
Provincia FIRENZE
Comune FUCECCHIO
Tipologia PERFORAZIONE
Uso: INDUSTRIALE
Profondità(m): 86.00
Quota pc slm (m): 17
Anno realizzazione 1995
Numerodiametri 1
Presenzaacqua SI
Portatamassima(l/s): 6.66
Portataesercizio(l/s): 5
Numerofalde: 2
Numerofiltri 1
Numeropiezometrie 1
Stratigrafia SI
Certificazione(*): ND
Numerostrati 13
LongitudineED50 (dd): 10.780000
LatitudineED50 (dd): 43.743610
LongitudineWGS84 (dd): 10.779033
LatitudineWGS84 (dd): 43.742631

(*) Indica la presenza di un professionista nella compilazione della stratigrafia

Ubicazione indicativa dell'area d'indagine



DIAMETRI PERFORAZIONE

Progr	Da profondità(m)	A profondità(m)	Lunghezza(m)	Diametro(mm)
1	0	86	86	600

FALDE ACQUIFERE

Progr	Da profondità(m)	A profondità(m)	Lunghezza(m)
1	29	38.2	9.2
2	78.5	84	5.5

POSIZIONE FILTRI

Progr	Da profondità(m)	A profondità(m)	Lunghezza(m)	Diametro(mm)
1	79	82	3	219

MISURE PIEZOMETRICHE

Data rilevamento	Livello statico(m)	Livello dinamico(m)	Abbassamento(m)	Portata(l/s)
FEB/ 1995	34	41	7	5

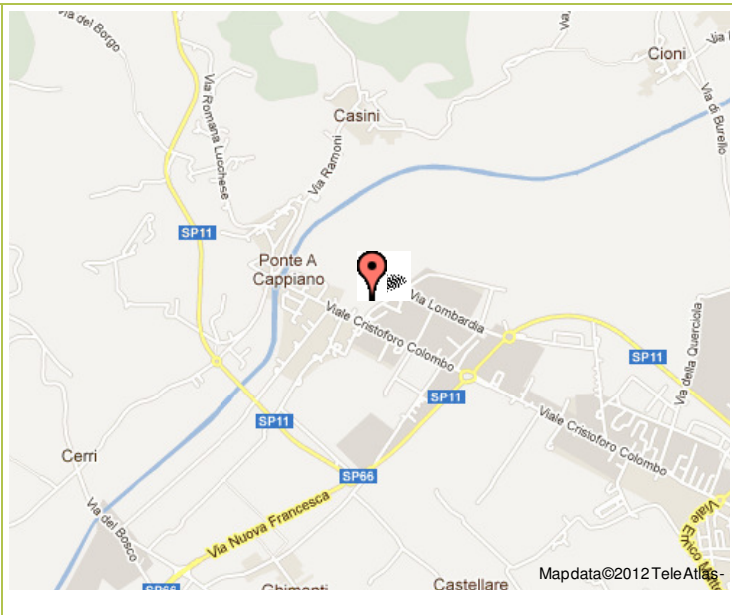
STRATIGRAFIA

Progr	Da profondità(m)	A profondità(m)	Spessore(m)	Età geologica	Descrizione litologica
1	0	1	1.0		TERRENODI RIPORTO
2	1	29	28.0		ARGILLALIMOSA
3	29	32	3.0		GHIAIA
4	32	34.5	2.5		ARGILLALIMOSA
5	34.5	38.2	3.7		GHIAIA
6	38.2	47.3	9.1		ARGILLALIMOSA CON TRATTI CONGLOMERATI
7	47.3	49.5	2.2		ARGILLALIMOSA
8	49.5	57	7.5		ARGILLACOMPATTAGRIGIA
9	57	59	2.0		SABBIA ARGILLOSA
10	59	65	6.0		ARGILLACOMPATTAVERDASTRA
11	65	78.5	13.5		ARGILLALIMOSA COMPATTA
12	78.5	84	5.5		SABBIA GROSSA
13	84	86	2.0		ARGILLA SABBIOSA

Archivio nazionale delle indagini del sottosuolo (Legge 464/1984)
Scheda indagine

Codice 187050
Regione TOSCANA
Provincia FIRENZE
Comune FUCECCHIO
Tipologia PERFORAZIONE
Uso: INDUSTRIALE
Profondità(m): 91.00
Quota pc slm (m): 18
Anno realizzazione 1997
Numerodiametri 1
Presenzaacqua SI
Portatamassima(l/s): 3
Portataesercizio(l/s): 2.5
Numerofalde: 3
Numerofiltri: 1
Numeropezometrie: 1
Stratigrafia SI
Certificazione(*): ND
Numerostrati: 12
LongitudineED50 (dd): 10.776388
LatitudineED50 (dd): 43.744446
LongitudineWGS84 (dd): 10.775422
LatitudineWGS84 (dd): 43.743466

 (*) Indica la presenza di un professionista nella compilazione della stratigrafia

Ubicazione indicativa dell'area d'indagine

DIAMETRI PERFORAZIONE

Progr	Da profondità(m)	A profondità(m)	Lunghezza(m)	Diametro(mm)
1	0	91	91	400

FALDE ACQUIFERE

Progr	Da profondità(m)	A profondità(m)	Lunghezza(m)
1	30.8	35.2	4.4
2	40.7	42.7	2
3	80.5	86.5	6

POSIZIONE FILTRI

Progr	Da profondità(m)	A profondità(m)	Lunghezza(m)	Diametro(mm)
1	84.5	86	1.5	200

MISURE PIEZOMETRICHE

Data rilevamento	Livello statico(m)	Livello dinamico(m)	Abbassamento(m)	Portata(l/s)
APR/ 1997	14	28	14	2.5

STRATIGRAFIA

Progr	Da profondità(m)	A profondità(m)	Spessore(m)	Età geologica	Descrizione litologica
1	0	2	2.0		MATERIALE DI RIPORTO
2	2	6	4.0		SABBIA CON GHIAIA
3	6	9	3.0		ARGILLA CELESTE
4	9	16	7.0		GHIAIA SPORCA CON LIGNITE
5	16	30.8	14.8		ARGILLA CELESTE
6	30.8	35.2	4.4		GHIAIA
7	35.2	40.7	5.5		ARGILLA
8	40.7	42.7	2.0		GHIAIA
9	42.7	80.5	37.8		ARGILLA
10	80.5	84	3.5		SABBIA
11	84	86.5	2.5		GHIAIA
12	86.5	91	4.5		ARGILLA

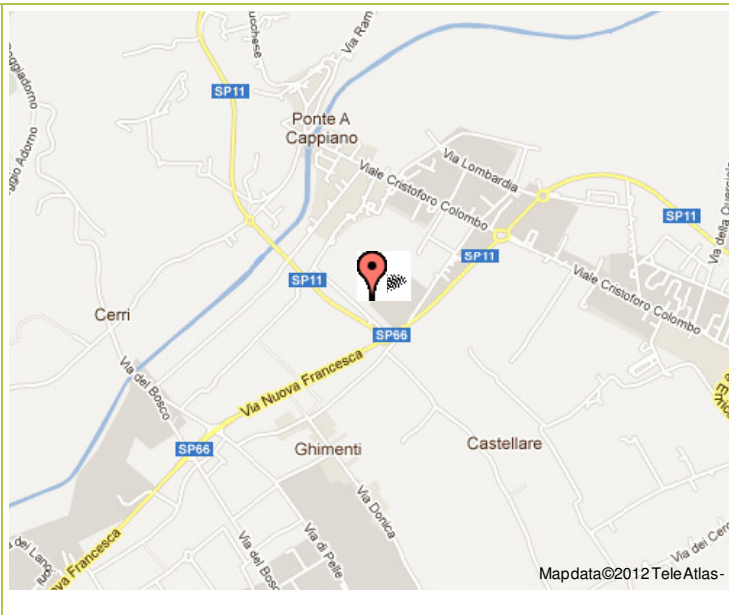
Archivio nazionale delle indagini del sottosuolo (Legge 464/1984)

Scheda indagine

Codice 187056
Regione TOSCANA
Provincia FIRENZE
Comune FUCECCHIO
Tipologia PERFORAZIONE
Uso: INDUSTRIALE
Profondità(m): 197.00
Quota pc slm (m): 15
Anno realizzazione 2002
Numerodiametri 1
Presenzaacqua SI
Portatamassima(l/s): 6.7
Portataesercizio(l/s): 5.4
Numerofalde 3
Numerofiltri 1
Numeropezometrie 1
Stratigrafia SI
Certificazione(*): ND
Numerostrati 10
LongitudineED50 (dd): 10.774445
LatitudineED50 (dd): 43.738335
LongitudineWGS84 (dd): 10.773478
LatitudineWGS84 (dd): 43.737355

(*)Indica la presenza di un professionista nella compilazione della stratigrafia

Ubicazione indicativa dell'area d'indagine



DIAMETRI PERFORAZIONE

Progr	Da profondità(m)	A profondità(m)	Lunghezza(m)	Diametro(mm)
1	0	197	197	800

FALDE ACQUIFERE

Progr	Da profondità(m)	A profondità(m)	Lunghezza(m)
1	37	40	3
2	86	90	4
3	186	187.5	1.5

POSIZIONE FILTRI

Progr	Da profondità(m)	A profondità(m)	Lunghezza(m)	Diametro(mm)
1	186	187.5	1.5	273

MISURE PIEZOMETRICHE

Data rilevamento	Livello statico(m)	Livello dinamico(m)	Abbassamento(m)	Portata(l/s)
SET/ 2002	32.9	45.48	12.58	6.7

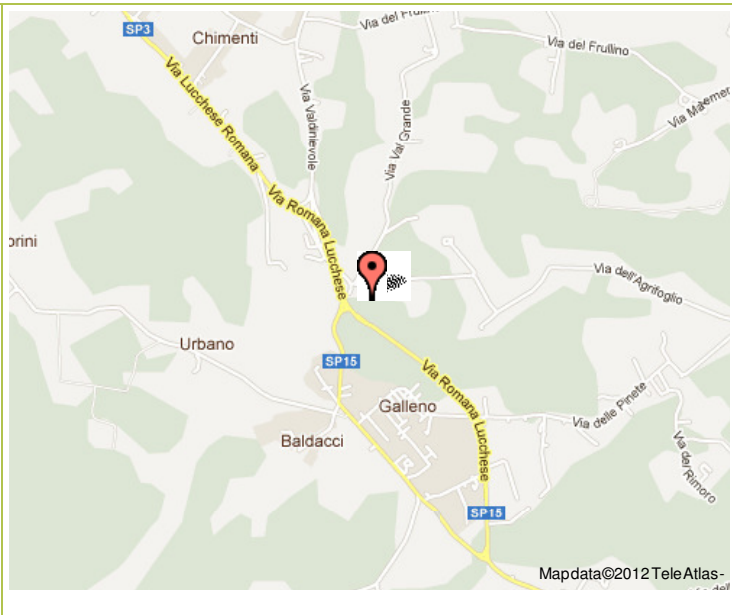
STRATIGRAFIA

Progr	Da profondità(m)	A profondità(m)	Spessore(m)	Età geologica	Descrizione litologica
1	0	37	37.0	OLOCENE	ARGILLEE LIMI CON PASSATE DI SABBIE LIMOSEE/O ARGILLOSE
2	37	40	3.0	OLOCENE	SABBIE
3	40	86	46.0	OLOCENE	ARGILLE CON INTERCALAZIONI DI ARGILLE LIMOSEE/O SABBIOSE
4	86	90	4.0	OLOCENE	SABBIE E GHIAIE
5	90	120	30.0	PLEISTOCENE	ARGILLE CON INTERCALAZIONI DI ARGILLE LIMOSEE/O SABBIOSE
6	120	153	33.0	PLEISTOCENE	ARGILLE CON INTERCALAZIONI DI SABBIE E SABBIE LIMOSE
7	153	157	4.0	PLEISTOCENE	SABBIE LIMOSE
8	157	186	29.0	PLEISTOCENE	ARGILLE
9	186	187.5	1.5		SABBIE E GHIAIE
10	187.5	197	9.5	PLIOCENE	ARGILLE

Archivio nazionale delle indagini del sottosuolo (Legge 464/1984)
Scheda indagine

Codice 187064
Regione TOSCANA
Provincia FIRENZE
Comune FUCECCHIO
Tipologia PERFORAZIONE
Uso: DOMESTICO
Profondità(m): 33.00
Quota pc slm (m): 18
Anno realizzazione 1997
Numero diametri 2
Presenza acqua SI
Portata massima(l/s): 0.667
Portata esercizio(l/s): 0.333
Numero falde: 0
Numero filtri: 1
Numero piezometrie: 1
Stratigrafia SI
Certificazione(*): SI
Numero strati: 5
Longitudine ED50 (dd): 10.719444
Latitudine ED50 (dd): 43.781113
Longitudine WGS84 (dd): 10.718476
Latitudine WGS84 (dd): 43.780134

(*)Indica la presenza di un professionista nella compilazione della stratigrafia

Ubicazione indicativa dell'area d'indagine

DIAMETRI PERFORAZIONE

Progr	Da profondità(m)	A profondità(m)	Lunghezza(m)	Diametro(mm)
1	0	3	3	214
2	3	33	30	190

POSIZIONE FILTRI

Progr	Da profondità(m)	A profondità(m)	Lunghezza(m)	Diametro(mm)
1	20	30	10	ND

MISURE PIEZOMETRICHE

Data rilevamento	Livello statico(m)	Livello dinamico(m)	Abbassamento(m)	Portata(l/s)
LUG/ 1997	11			

STRATIGRAFIA

Progr	Da profondità (m)	A profondità (m)	Spessore (m)	Età geologica	Descrizione litologica
1	0	2.5	2.5		ARGILLEE LIMI SABBIOSI
2	2.5	17	14.5		LIMO SABBIOSE LIMO ARGILLOSO CON LOCALI INTERCALAZIONI SABBIOSE SABBIOSE- LIM.
3	17	19.5	2.5		LIMI ARGILLOSI BRUNO GIALLASTRI TENACI
4	19.5	26	6.5		GHIAIA GROSSOLANA E GHIAIE CON SABBIE (FALDA IDRICA)
5	26	33	7.0		ARGILLEE ARGILLEE LIMOSE

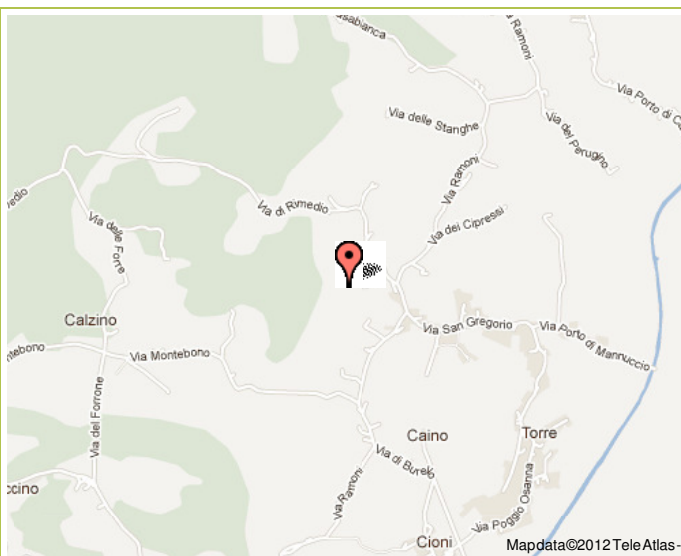
Archivio nazionale delle indagini del sottosuolo (Legge 464/1984)

Scheda indagine

Ubicazione indicativa dell'area d'indagine

Codice 187073
Regione TOSCANA
Provincia FIRENZE
Comune FUCECCHIO
Tipologia PERFORAZIONE
Uso: IRRIGUO
Profondità(m): 132,00
Quota pc slm (m): 50
Anno realizzazione 2000
Numero diametri 1
Presenza acqua SI
Portata massima (l/s): 3.8
Portata esercizio (l/s): 1.33
Numero falde: 1
Numero filtri: 1
Numero piezometrie 1
Stratigrafia SI
Certificazione(*): SI
Numero strati 19
Longitudine ED50 (dd): 10.788611
Latitudine ED50 (dd): 43.766666
Longitudine WGS84 (dd): 10.787644
Latitudine WGS84 (dd): 43.765687

(*) Indica la presenza di un professionista nella compilazione della stratigrafia



DIAMETRI PERFORAZIONE

Progr	Da profondità(m)	A profondità(m)	Lunghezza(m)	Diametro(mm)
1	0	132	132	320

FALDE ACQUIFERE

Progr	Da profondità(m)	A profondità(m)	Lunghezza(m)
1	99	106	7

POSIZIONE FILTRI

Progr	Da profondità(m)	A profondità(m)	Lunghezza(m)	Diametro(mm)
1	103	105	2	ND

MISURE PIEZOMETRICHE

Data rilevamento	Livello statico(m)	Livello dinamico(m)	Abbassamento(m)	Portata (l/s)
OTT/ 2000	30	32	2	1.33

STRATIGRAFIA

Progr	Da profondità (m)	A profondità (m)	Spessore (m)	Età geologica	Descrizione litologica
1	0	3	3.0		LIMO SABBIOSO
2	3	16	13.0		LIMI ARGILLOSI COLOR GIALLO OCRA CON INTERCALAZIONI DI SABBIA LIMOSA
3	16	29	13.0		SABBIA GIALLO OCRA CON MATRICE LIMOSA
4	29	34	5.0		ARGILLACESTE PLASTICA
5	34	45	11.0		SABBIE LIMOSE COLOR CELESTE GRIGIO CON LIVELLI ARGILLOSI CELESTI
6	45	58	13.0		ARGILLALIMOSACELESTE CON LIVELLI DI SABBIA CELESTE E GHIAIA
7	58	67	9.0		ARGILLACESTE PLASTICA
8	67	69	2.0		GHIAIA
9	69	74	5.0		ARGILLACESTE
10	74	80	6.0		ARGILLALIMOSA CON INTERCALAZIONI DI SABBIA GIALLO OCRA
11	80	82	2.0		SABBIALIMOSACOLOR GIALLO OCRA
12	82	88	6.0		ARGILLADI COLOR VARIABILE DA GIALLO OCRA A CELESTE
13	88	90	2.0		ARGILLANOCCEIOLA PLASTICA
14	90	99	9.0		ARGILLAMARRONE POCO PLASTICA
15	99	101	2.0		SABBIA GHIAIOSA
16	101	106	5.0		GHIAIA GROSSOLANA
17	106	111	5.0		ARGILLALIMOSACOLOR NOCCIOLA
18	111	128	17.0		SABBIALIMOSACOLOR CELESTE CON FOSSILI
19	128	132	4.0		ARGILLACESTE PLASTICA

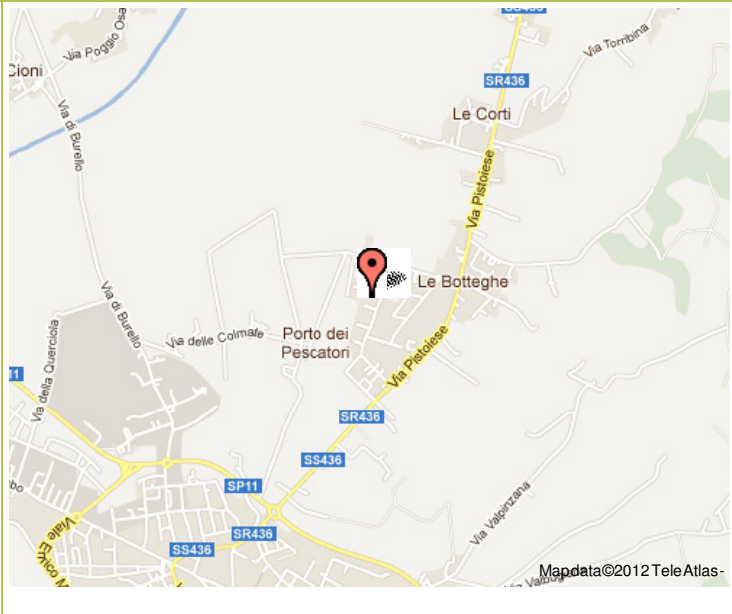
Archivio nazionale delle indagini del sottosuolo (Legge 464/1984)

Scheda indagine

Codice 187078
Regione TOSCANA
Provincia FIRENZE
Comune FUCECCHIO
Tipologia PERFORAZIONE
Uso: INDUSTRIALE
Profondità(m): 85.00
Quota pc slm (m): 18
Anno realizzazione 1996
Numerodiametri 1
Presenzaacqua SI
Portatamassima(l/s): 1.5
Portataesercizio(l/s): 1
Numerofalde: 2
Numerofiltri 1
Numeropiezometrie 1
Stratigrafia SI
Certificazione(*): ND
Numerostrati 15
LongitudineED50 (dd): 10.814722
LatitudineED50 (dd): 43.745277
LongitudineWGS84 (dd): 10.813756
LatitudineWGS84 (dd): 43.744298

(*) Indica la presenza di un professionista nella compilazione della stratigrafia

Ubicazione indicativa dell'area d'indagine



DIAMETRI PERFORAZIONE

Progr	Da profondità(m)	A profondità(m)	Lunghezza(m)	Diametro(mm)
1	0	85	85	600

FALDE ACQUIFERE

Progr	Da profondità(m)	A profondità(m)	Lunghezza(m)
1	15.5	16.5	1
2	74	76.8	2.8

POSIZIONE FILTRI

Progr	Da profondità(m)	A profondità(m)	Lunghezza(m)	Diametro(mm)
1	74.5	76.5	2	250

MISURE PIEZOMETRICHE

Data rilevamento	Livello statico(m)	Livello dinamico(m)	Abbassamento(m)	Portata(l/s)
LUG/ 1996	17.5	26.4	8.9	1

STRATIGRAFIA

Progr	Da profondità(m)	A profondità(m)	Spessore(m)	Età geologica	Descrizione litologica
1	0	2	2.0		MATERIALE DI RIPORTO
2	2	5	3.0		LIMO ARGILLOSO
3	5	15.5	10.5		ARGILLAGIALLA
4	15.5	16.5	1.0		GHIAIA
5	16.5	19.5	3.0		ARGILLAGIALLA
6	19.5	24	4.5		ARGILLACELESTE
7	24	40	16.0		ARGILLAGRIGIADURA
8	40	52	12.0		ARGILLACELESTE PLASTICA
9	52	56.8	4.8		ARGILLAGRIGIADURA
10	56.8	57.2	0.4		ARGILLASABBIOSA
11	57.2	67	9.8		ARGILLADURA
12	67	71	4.0		ARGILLASABBIOSA
13	71	74	3.0		ARGILLA
14	74	76.8	2.8		GHIAIA
15	76.8	85	8.2		ARGILLA

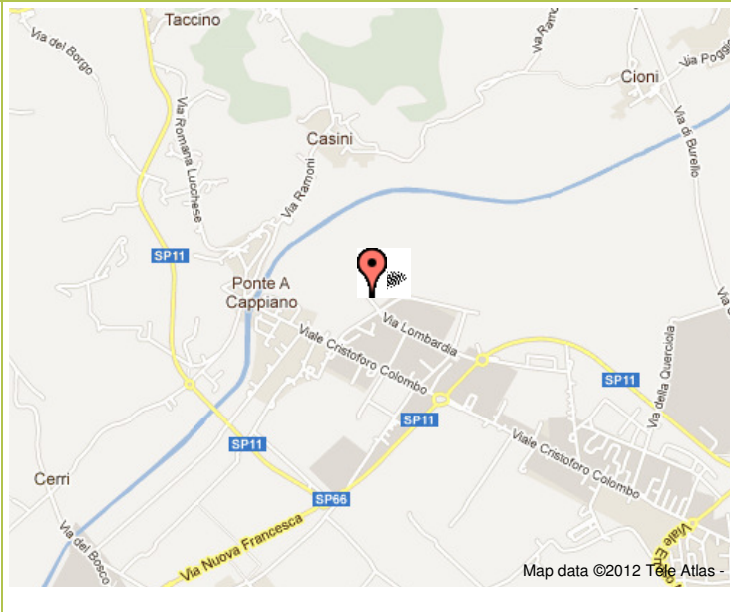
Archivio nazionale delle indagini del sottosuolo (Legge 464/1984)

Scheda indagine

Codice: 187082
Regione: TOSCANA
Provincia: FIRENZE
Comune: FUCECCHIO
Tipologia: PERFORAZIONE
Uso: INDUSTRIALE
Profondità (m): 110.00
Quota pc slm (m): 20
Anno realizzazione: 1995
Numero diametri: 1
Presenza acqua: SI
Portata massima (l/s): ND
Portata esercizio (l/s): 6.3
Numero falde: 3
Numero filtri: 1
Numero piezometrie: 1
Stratigrafia: SI
Certificazione(*): ND
Numero strati: 8
Longitudine ED50 (dd): 10.778055
Latitudine ED50 (dd): 43.745556
Longitudine WGS84 (dd): 10.777089
Latitudine WGS84 (dd): 43.744576

(*)Indica la presenza di un professionista nella compilazione della stratigrafia

Ubicazione indicativa dell'area d'indagine



DIAMETRI PERFORAZIONE

Progr	Da profondità (m)	A profondità (m)	Lunghezza (m)	Diametro (mm)
1	0	110	110	450

FALDE ACQUIFERE

Progr	Da profondità (m)	A profondità (m)	Lunghezza (m)
1	26	28	2
2	42	44	2
3	99	105	6

POSIZIONE FILTRI

Progr	Da profondità (m)	A profondità (m)	Lunghezza (m)	Diametro (mm)
1	100	104	4	219

MISURE PIEZOMETRICHE

Data rilevamento	Livello statico (m)	Livello dinamico (m)	Abbassamento (m)	Portata (l/s)
MAG / 1995	18.5	31.7	13.2	6.3

STRATIGRAFIA

Progr	Da profondità (m)	A profondità (m)	Spessore (m)	Età geologica	Descrizione litologica
1	0	1	1.0		TERRENO VEGETALE
2	1	25	24.0		ARGILLA TENERA MISTA A SABBIA
3	25	28	3.0		SABBIA E GHIAIA
4	28	43	15.0		ARGILLA COLORAZIONE TURCHINA
5	43	44	1.0		SABBIA E GHIAIA
6	44	98	54.0		ARGILLA DURA COMPATTA
7	98	104	6.0		SABBIA E GHIAIA
8	104	110	6.0		ARGILLA

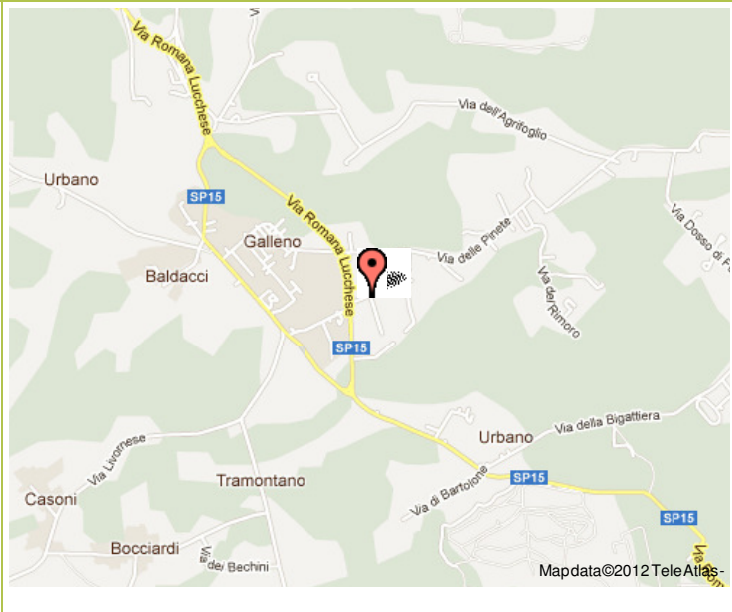
Archivio nazionale delle indagini del sottosuolo (Legge 464/1984)

Scheda indagine

Codice 187084
Regione TOSCANA
Provincia FIRENZE
Comune FUCECCHIO
Tipologia PERFORAZIONE
Usò: DOMESTICO
Profondità(m): 74.00
Quota pc slm (m): 38
Anno realizzazione 1991
Numerodiametri 1
Presenzaacqua SI
Portatamassima(l/s): 5
Portataesercizio(l/s): 4
Numerofalde: 2
Numerofiltri: 2
Numeropiezometrie 1
Stratigrafia SI
Certificazione(*): ND
Numerostrati 12
LongitudineED50 (dd): 10.727500
LatitudineED50 (dd): 43.774166
LongitudineWGS84 (dd): 10.726532
LatitudineWGS84 (dd): 43.773187

(*)Indica la presenza di un professionista nella compilazione della stratigrafia

Ubicazione indicativa dell'area d'indagine



DIAMETRI PERFORAZIONE

Progr	Da profondità(m)	A profondità(m)	Lunghezza(m)	Diametro(mm)
1	0	74	74	216

FALDE ACQUIFERE

Progr	Da profondità(m)	A profondità(m)	Lunghezza(m)
1	49	51	2
2	56	60	4

POSIZIONE FILTRI

Progr	Da profondità(m)	A profondità(m)	Lunghezza(m)	Diametro(mm)
1	49.5	50.5	1	152
2	56	60	4	152

MISURE PIEZOMETRICHE

Data rilevamento	Livello statico(m)	Livello dinamico(m)	Abbassamento(m)	Portata(l/s)
GIU / 1991	27	40	13	

STRATIGRAFIA

Progr	Da profondità(m)	A profondità(m)	Spessore(m)	Età geologica	Descrizione litologica
1	0	10	10.0		ARGILLAGIALLA
2	10	13	3.0		GHIAIA
3	13	16	3.0		GHIAIA CON SABBIA
4	16	18	2.0		ARGILLA
5	18	27	9.0		ARGILLACELESTE
6	27	39	12.0		ARGILLAGIALLA
7	39	49.5	10.5		SABBIA CON GHIAIA
8	49.5	51	1.5		GHIAIA
9	51	56	5.0		ARGILLACELESTE
10	56	60	4.0		GHIAIA
11	60	68	8.0		ARGILLAGIALLA
12	68	74	6.0		ARGILLACELESTE

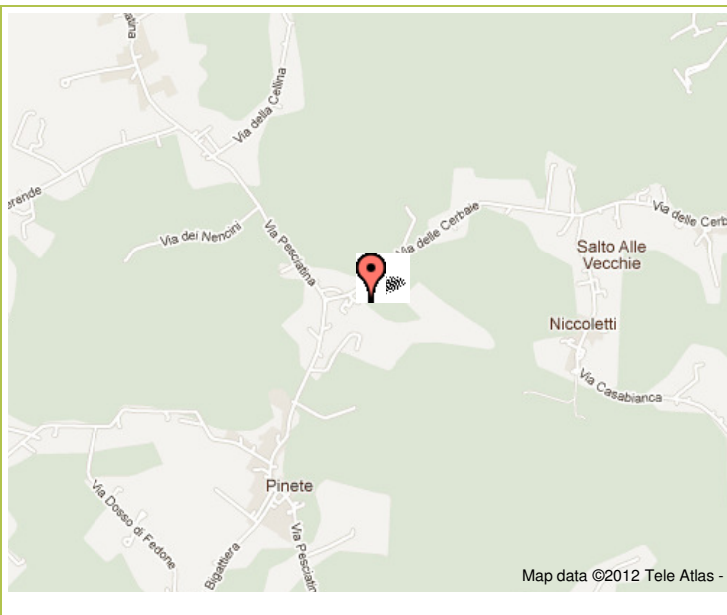
Archivio nazionale delle indagini del sottosuolo (Legge 464/1984)

Scheda indagine

Codice: 187086
Regione: TOSCANA
Provincia: FIRENZE
Comune: FUCECCHIO
Tipologia: PERFORAZIONE
Usò: DOMESTICO
Profondità (m): 35.00
Quota pc slm (m): 60
Anno realizzazione: 1998
Numero diametri: 1
Presenza acqua: SI
Portata massima (l/s): ND
Portata esercizio (l/s): 0.5
Numero falde: 2
Numero filtri: 0
Numero piezometrie: 1
Stratigrafia: SI
Certificazione(*): SI
Numero strati: 6
Longitudine ED50 (dd): 10.761945
Latitudine ED50 (dd): 43.785831
Longitudine WGS84 (dd): 10.760977
Latitudine WGS84 (dd): 43.784853

(*)Indica la presenza di un professionista nella compilazione della stratigrafia

Ubicazione indicativa dell'area d'indagine



DIAMETRI PERFORAZIONE

Progr	Da profondità (m)	A profondità (m)	Lunghezza (m)	Diametro (mm)
1	0	35	35	1200

FALDE ACQUIFERE

Progr	Da profondità (m)	A profondità (m)	Lunghezza (m)
1	15	16	1
2	21	22	1

MISURE PIEZOMETRICHE

Data rilevamento	Livello statico (m)	Livello dinamico (m)	Abbassamento (m)	Portata (l/s)
OTT / 1998	13			

STRATIGRAFIA

Progr	Da profondità (m)	A profondità (m)	Spessore (m)	Età geologica	Descrizione litologica
1	0	5	5.0		TERRENO VEGETALE SABBIOSO GIALLASTRO
2	5	15	10.0		ARGILLA LIMOSA GIALLASTRA
3	15	16	1.0		SABBIA E GHIAIA
4	16	21	5.0		ARGILLA AZZURRA
5	21	22	1.0		SABBIA ARGILLOSA AZZURRA
6	22	34	12.0		ARGILLA AZZURRA

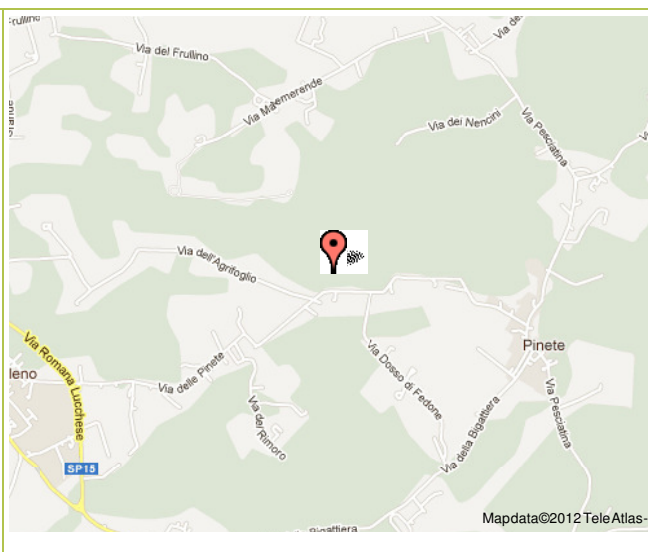
Archivio nazionale delle indagini del sottosuolo (Legge 464/1984)

Scheda indagine

Codice 187088
Regione TOSCANA
Provincia FIRENZE
Comune FUCECCHIO
Tipologia PERFORAZIONE
Usi DOMESTICO
Profondità(m): 124.00
Quota pc slm (m): 50
Anno realizzazione 1997
Numero diametri 1
Presenza acqua SI
Portata massima (l/s): 3.33
Portata esercizio (l/s): 0.66
Numero falde: 3
Numero filtri 1
Numero piezometrie 1
Stratigrafia SI
Certificazione*: SI
Numero strati 22
Longitudine ED50 (dd): 10.743055
Latitudine ED50 (dd): 43.781387
Longitudine WGS84 (dd): 10.742088
Latitudine WGS84 (dd): 43.780409

(*) Indica la presenza di un professionista nella compilazione della stratigrafia

Ubicazione indicativa dell'area d'indagine



DIAMETRI PERFORAZIONE

Progr	Da profondità(m)	A profondità(m)	Lunghezza(m)	Diametro(mm)
1	0	124	124	650

FALDE ACQUIFERE

Progr	Da profondità(m)	A profondità(m)	Lunghezza(m)
1	96.5	98	1.5
2	105.5	107	1.5
3	112	115	3

POSIZIONE FILTRI

Progr	Da profondità(m)	A profondità(m)	Lunghezza(m)	Diametro(mm)
1	113	115	2	160

MISURE PIEZOMETRICHE

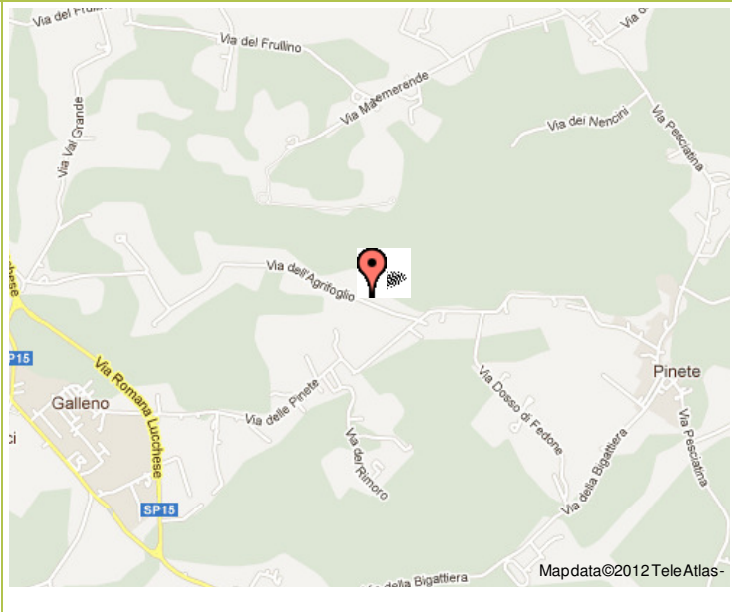
Data rilevamento	Livello statico(m)	Livello dinamico(m)	Abbassamento(m)	Portata (l/s)
NOV / 1997	56	76	20	3.33

STRATIGRAFIA

Progr	Da profondità(m)	A profondità(m)	Spessore(m)	Età geologica	Descrizione litologica
1	0	1	1.0		TERRENO VEGETALE
2	1	31	30.0		ARGILLA GIALLA
3	31	35	4.0		LIMO
4	35	40	5.0		GHIAIA
5	40	43	3.0		ARGILLA AZZURRA
6	43	49	6.0		LIMO
7	49	60	11.0		ARGILLA AZZURRA
8	60	64	4.0		SABBIA
9	64	68	4.0		SABBIA LIMOSA
10	68	72	4.0		LIMO
11	72	80	8.0		ARGILLA
12	80	82.5	2.5		SABBIA
13	82.5	88	5.5		ARGILLA
14	88	91	3.0		SABBIA CEMENTATA
15	91	97	6.0		ARGILLA AZZURRA
16	97	99	2.0		GHIAIA
17	99	103	4.0		GHIAIA CEMENTATA
18	103	107.5	4.5		GHIAIA
19	107.5	109	1.5		SABBIA
20	109	112	3.0		LIMO
21	112	115	3.0		GHIAIA
22	115	124	9.0		ARGILLA AZZURRA

Archivio nazionale delle indagini del sottosuolo (Legge 464/1984)
Scheda indagine

Codice 187089
Regione TOSCANA
Provincia FIRENZE
Comune FUCECCHIO
Tipologia PERFORAZIONE
Uso: DOMESTICO
Profondità(m): 121.00
Quota pc slm (m): 51
Anno realizzazione 2001
Numero diametri 1
Presenza acqua SI
Portata massima(l/s): 2.5
Portata esercizio(l/s): 1.5
Numero falde 1
Numero filtri 1
Numero piezometrie 1
Stratigrafia SI
Certificazione(*): ND
Numero strati 18
Longitudine ED50 (dd): 10.738889
Latitudine ED50 (dd): 43.781113
Longitudine WGS84 (dd): 10.737921
Latitudine WGS84 (dd): 43.780134

Ubicazione indicativa dell'area d'indagine


(*) Indica la presenza di un professionista nella compilazione della stratigrafia

DIAMETRI PERFORAZIONE

Progr	Da profondità(m)	A profondità(m)	Lunghezza(m)	Diametro(mm)
1	0	121	121	400

FALDE ACQUIFERE

Progr	Da profondità(m)	A profondità(m)	Lunghezza(m)
1	56.5	61	4.5

POSIZIONE FILTRI

Progr	Da profondità(m)	A profondità(m)	Lunghezza(m)	Diametro(mm)
1	95	118	23	200

MISURE PIEZOMETRICHE

Data rilevamento	Livello statico(m)	Livello dinamico(m)	Abbassamento(m)	Portata(l/s)
OTT/ 2001	42.38	45.7	3.32	1.5

STRATIGRAFIA

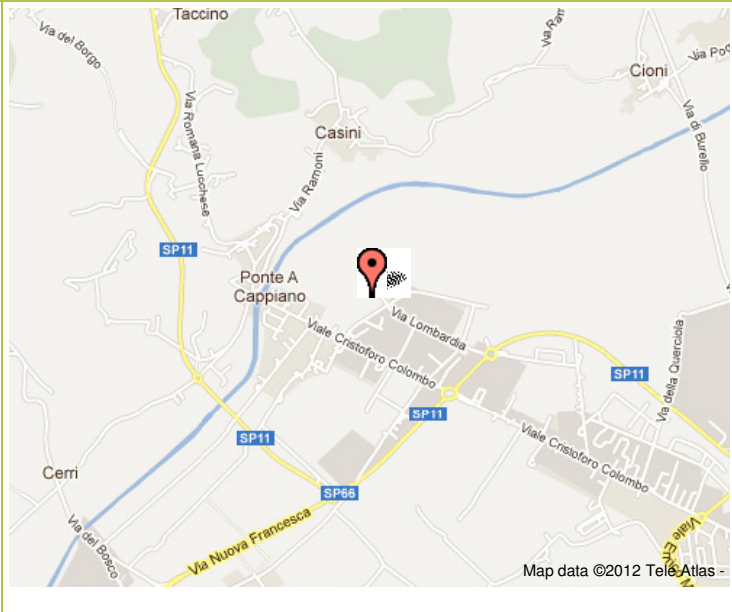
Progr	Da profondità(m)	A profondità(m)	Spessore(m)	Età geologica	Descrizione litologica
1	0	2	2.0		TERRENO VEGETALE
2	2	10	8.0		ARGILLA
3	10	15	5.0		ARGILLA SABBIOSA
4	15	39	24.0		ARGILLA
5	39	40.5	1.5		ARGILLA SABBIOSA
6	40.5	47.5	7.0		ARGILLA AZZURRA
7	47.5	50	2.5		ARGILLA CEMENTATA
8	50	56.5	6.5		ARGILLA AZZURRA
9	56.5	61	4.5		SABBIA CON GHIAIA
10	61	81	20.0		ARGILLA
11	81	82	1.0		SABBIA E GHIAIA
12	82	95	13.0		ARGILLA SABBIOSA AZZURRA
13	95	101	6.0		SABBIA CON GHIAIA
14	101	102	1.0		GHIAIA CEMENTATA
15	102	106	4.0		SABBIA
16	106	114	8.0		GHIAIA E SABBIA AZZURRA
17	114	118.5	4.5		GHIAIA CON SABBIA
18	118.5	121	2.5		ARGILLA

Archivio nazionale delle indagini del sottosuolo (Legge 464/1984)

Scheda indagine

Codice: 187093
Regione: TOSCANA
Provincia: FIRENZE
Comune: FUCECCHIO
Tipologia: PERFORAZIONE
Uso: INDUSTRIALE
Profondità (m): 152.00
Quota pc slm (m): 18
Anno realizzazione: 1996
Numero diametri: 1
Presenza acqua: SI
Portata massima (l/s): 2
Portata esercizio (l/s): 1.5
Numero falde: 1
Numero filtri: 1
Numero piezometrie: 1
Stratigrafia: SI
Certificazione(*): ND
Numero strati: 15
Longitudine ED50 (dd): 10.777500
Latitudine ED50 (dd): 43.745277
Longitudine WGS84 (dd): 10.776534
Latitudine WGS84 (dd): 43.744298

 (*)Indica la presenza di un professionista
 nella compilazione della stratigrafia

Ubicazione indicativa dell'area d'indagine


DIAMETRI PERFORAZIONE

Progr	Da profondità (m)	A profondità (m)	Lunghezza (m)	Diametro (mm)
1	0	152	152	600

FALDE ACQUIFERE

Progr	Da profondità (m)	A profondità (m)	Lunghezza (m)
1	128.5	134	5.5

POSIZIONE FILTRI

Progr	Da profondità (m)	A profondità (m)	Lunghezza (m)	Diametro (mm)
1	128.5	134	5.5	200

MISURE PIEZOMETRICHE

Data rilevamento	Livello statico (m)	Livello dinamico (m)	Abbassamento (m)	Portata (l/s)
OTT / 1996	19	28	9	1.5

STRATIGRAFIA

Progr	Da profondità (m)	A profondità (m)	Spessore (m)	Età geologica	Descrizione litologica
1	0	2	2.0		MATERIALE DI RIPORTO
2	2	7	5.0		LIMO SABBIOSO
3	7	13	6.0		ARGILLA SABBIOSA
4	13	25	12.0		SABBIA CON ARGILLA
5	25	31	6.0		ARGILLA
6	31	32	1.0		GHIAIA
7	32	35	3.0		ARGILLA
8	35	68	33.0		ARGILLA
9	68	75	7.0		ARGILLA SABBIOSA
10	75	83.5	8.5		ARGILLA
11	83.5	92.5	9.0		SABBIA ARGILLOSA CON GHIAIA
12	92.5	128.5	36.0		ARGILLA
13	128.5	132.5	4.0		GHIAIA
14	132.5	134	1.5		GHIAIA CON SABBIA
15	134	152	18.0		ARGILLA

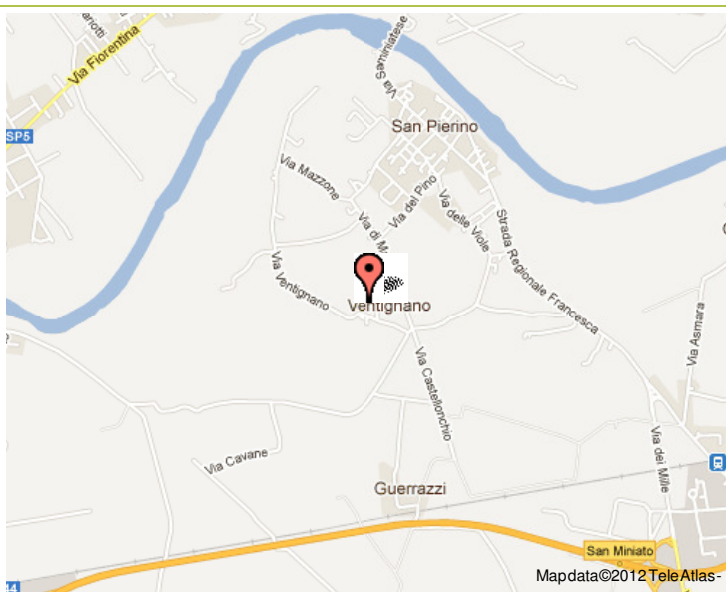
Archivio nazionale delle indagini del sottosuolo (Legge 464/1984)

Scheda indagine

Codice 187094
Regione TOSCANA
Provincia FIRENZE
Comune FUCECCHIO
Tipologia PERFORAZIONE
Uso: DOMESTICO
Profondità(m): 51.00
Quota pc slm (m): 20
Anno realizzazione 2002
Numero diametri 1
Presenza acqua SI
Portata massima (l/s): 1.25
Portata esercizio (l/s): 1
Numero falde: 1
Numero filtri: 1
Numero piezometrie: 1
Stratigrafia SI
Certificazione(*): SI
Numero strati: 8
Longitudine ED50 (dd): 10.811666
Latitudine ED50 (dd): 43.709167
Longitudine WGS84 (dd): 10.810702
Latitudine WGS84 (dd): 43.708187

(*) Indica la presenza di un professionista nella compilazione della stratigrafia

Ubicazione indicativa dell'area d'indagine



DIAMETRI PERFORAZIONE

Progr	Da profondità(m)	A profondità(m)	Lunghezza(m)	Diametro(mm)
1	0	51	51	320

FALDE ACQUIFERE

Progr	Da profondità(m)	A profondità(m)	Lunghezza(m)
1	26.5	31	4.5

POSIZIONE FILTRI

Progr	Da profondità(m)	A profondità(m)	Lunghezza(m)	Diametro(mm)
1	27	31	4	ND

MISURE PIEZOMETRICHE

Data rilevamento	Livello statico(m)	Livello dinamico(m)	Abbassamento(m)	Portata(l/s)
OTT/ 2002	3.8	10.74	6.94	1

STRATIGRAFIA

Progr	Da profondità(m)	A profondità(m)	Spessore(m)	Età geologica	Descrizione litologica
1	0	0.5	0.5		TERRENO AGRARIO
2	0.5	7.5	7.0		ARGILLA LIMOSA
3	7.5	9	1.5		SABBIA LIMOSA
4	9	16	7.0		ARGILLA LIMOSA
5	16	26.5	10.5		ARGILLA GRIGIO AZZURRA
6	26.5	29.5	3.0		SABBIA FINE CON GHIAIETTO
7	29.5	31	1.5		SABBIA GROSSOLANA CON GHIAIA
8	31	51	20.0		ARGILLA GRIGIO AZZURRA

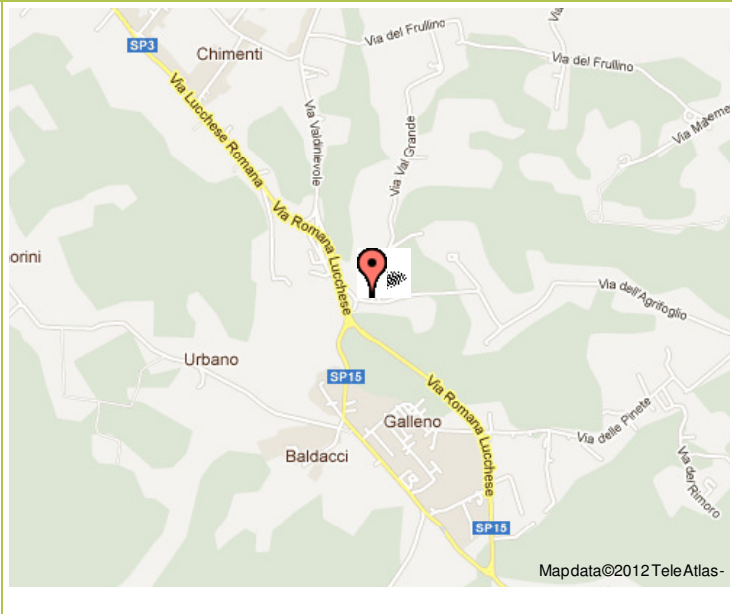
Archivio nazionale delle indagini del sottosuolo (Legge 464/1984)

Scheda indagine

Codice 187119
Regione TOSCANA
Provincia FIRENZE
Comune FUCECCHIO
Tipologia PERFORAZIONE
Uso: DOMESTICO
Profondità(m): 35.00
Quota pc slm (m): 23
Anno realizzazione 1998
Numero diametri 2
Presenza acqua SI
Portata massima (l/s): 0.66
Portata esercizio (l/s): 0.41
Numero falde 1
Numero filtri 1
Numero piezometrie 1
Stratigrafia SI
Certificazione(*): SI
Numero strati 8
Longitudine ED50 (dd): 10.719166
Latitudine ED50 (dd): 43.781944
Longitudine WGS84 (dd): 10.718198
Latitudine WGS84 (dd): 43.780965

(*)Indica la presenza di un professionista nella compilazione della stratigrafia

Ubicazione indicativa dell'area d'indagine



DIAMETRI PERFORAZIONE

Progr	Da profondità(m)	A profondità(m)	Lunghezza(m)	Diametro(mm)
1	0	10	10	420
2	10	35	25	320

FALDE ACQUIFERE

Progr	Da profondità(m)	A profondità(m)	Lunghezza(m)
1	28	31.5	3.5

POSIZIONE FILTRI

Progr	Da profondità(m)	A profondità(m)	Lunghezza(m)	Diametro(mm)
1	29	32	3	168

MISURE PIEZOMETRICHE

Data rilevamento	Livello statico(m)	Livello dinamico(m)	Abbassamento(m)	Portata (l/s)
NOV / 1998	8.2	18.1	9.9	0.66

STRATIGRAFIA

Progr	Da profondità(m)	A profondità(m)	Spessore(m)	Età geologica	Descrizione litologica
1	0	0.6	0.6		TERRENO VEGETALE
2	0.6	3	2.4		PREVALENTI ARGILLE
3	3	8	5.0		ARGILLE SABBIOSE
4	8	9.2	1.2		SABBIE FINI GIALLASTRE
5	9.2	26	16.8		PREVALENTI ARGILLE
6	26	28	2.0		ARGILLE SABBIOSE
7	28	31	3.0		GHIAIE (ACQUIFERO)
8	31	35	4.0		ARGILLE

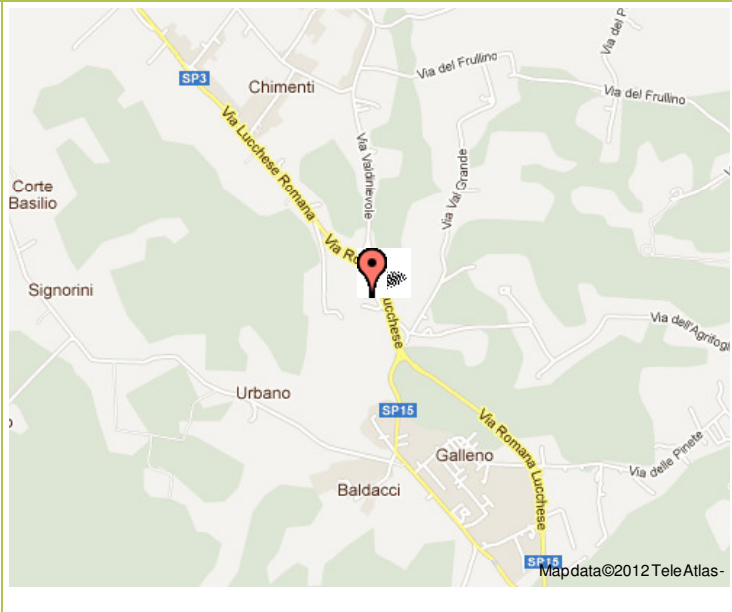
Archivio nazionale delle indagini del sottosuolo (Legge 464/1984)

Scheda indagine

Codice 187120
Regione TOSCANA
Provincia FIRENZE
Comune FUCECCHIO
Tipologia PERFORAZIONE
Uso: IRRIGUO
Profondità(m): 57.00
Quota pc slm (m): 17
Anno realizzazione 2000
Numero diametri 1
Presenza acqua SI
Portata massima (l/s): 5
Portata esercizio (l/s): 2
Numero falde 2
Numero filtri 1
Numero piezometrie 1
Stratigrafia SI
Certificazione(*): ND
Numero strati 7
Longitudine ED50 (dd): 10.716111
Latitudine ED50 (dd): 43.783333
Longitudine WGS84 (dd): 10.715143
Latitudine WGS84 (dd): 43.782354

(*)Indica la presenza di un professionista nella compilazione della stratigrafia

Ubicazione indicativa dell'area d'indagine



DIAMETRI PERFORAZIONE

Progr	Da profondità(m)	A profondità(m)	Lunghezza(m)	Diametro(mm)
1	0	57	57	215

FALDE ACQUIFERE

Progr	Da profondità(m)	A profondità(m)	Lunghezza(m)
1	37	39	2
2	50	55	5

POSIZIONE FILTRI

Progr	Da profondità(m)	A profondità(m)	Lunghezza(m)	Diametro(mm)
1	50	55	5	140

MISURE PIEZOMETRICHE

Data rilevamento	Livello statico(m)	Livello dinamico(m)	Abbassamento(m)	Portata (l/s)
NOV / 2000	2	16	14	2

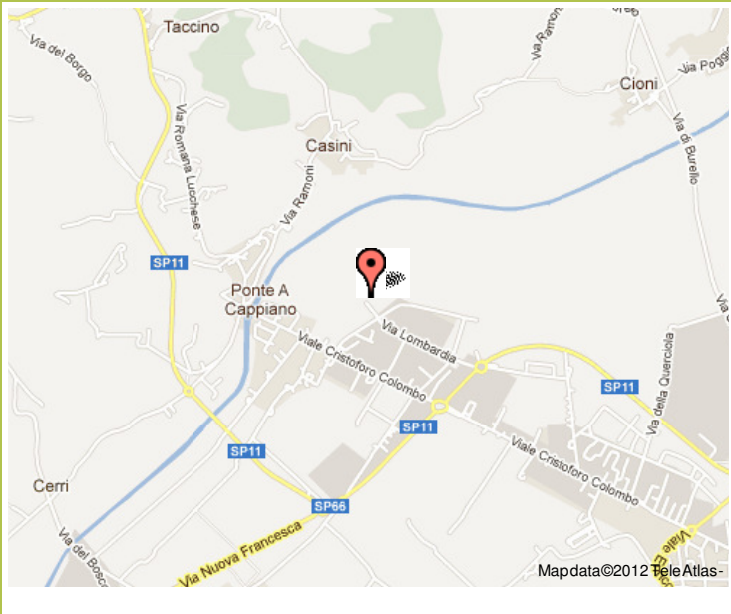
STRATIGRAFIA

Progr	Da profondità (m)	A profondità (m)	Spessore (m)	Età geologica	Descrizione litologica
1	0	2	2.0		CAOTICO AGRARIO E TERRENO RIMANEGGIATO
2	2	37	35.0		PREVALENTE ARGILLALIMOSAE SABBIOSA CON RARI CIOTTOLI MARRONEE GRIGIASTRA
3	37	39	2.0		GHIAIA ARGILLOSA E SABBIOSA (I FALDA CON POCA PRODUTTIVITA)
4	39	47	8.0		ARGILLA ED ARGILLALIMOSACON CIOTTOLI GRIGIASTRA
5	47	50	3.0		SABBIA FINE LIMOSA MARRONE
6	50	55	5.0		GHIAIA PULITA BEN ARROTONDATA (II FALDA)
7	55	57	2.0		ARGILLA GRIGIA AZZURRA

Archivio nazionale delle indagini del sottosuolo (Legge 464/1984)
Scheda indagine

Codice 187121
Regione TOSCANA
Provincia FIRENZE
Comune FUCECCHIO
Tipologia PERFORAZIONE
Usò: INDUSTRIALE
Profondità(m): 140.00
Quota pc slm (m): 16
Anno realizzazione 2002
Numero diametri 1
Presenza acqua SI
Portata massima (l/s): 2.5
Portata esercizio (l/s): 2
Numero falde: 4
Numero filtri: 1
Numero piezometrie: 1
Stratigrafia SI
Certificazione(*): ND
Numero strati: 12
Longitudine ED50 (dd): 10.778055
Latitudine ED50 (dd): 43.745834
Longitudine WGS84 (dd): 10.777089
Latitudine WGS84 (dd): 43.744855

 (*) Indica la presenza di un professionista nella compilazione della stratigrafia

Ubicazione indicativa dell'area d'indagine

DIAMETRI PERFORAZIONE

Progr	Da profondità(m)	A profondità(m)	Lunghezza(m)	Diametro(mm)
1	0	140	140	600

FALDE ACQUIFERE

Progr	Da profondità(m)	A profondità(m)	Lunghezza(m)
1	29	32	3
2	42	45	3
3	94	95	1
4	135	137.5	2.5

POSIZIONE FILTRI

Progr	Da profondità(m)	A profondità(m)	Lunghezza(m)	Diametro(mm)
1	135	137.5	2.5	200

MISURE PIEZOMETRICHE

Data rilevamento	Livello statico(m)	Livello dinamico(m)	Abbassamento(m)	Portata (l/s)
OTT/ 2002	31	36.7	5.7	2

STRATIGRAFIA

Progr	Da profondità(m)	A profondità(m)	Spessore(m)	Età geologica	Descrizione litologica
1	0	19	19.0		ARGILLALIMOSA
2	19	22	3.0		SABBIALIMOSA
3	22	29	7.0		ARGILLA
4	29	32	3.0		GHIAIA
5	32	42	10.0		ARGILLALIMOSA
6	42	45	3.0		GHIAIA CON SABBIA
7	45	94	49.0		ARGILLALIMOSA
8	94	95	1.0		GHIAIA CON SABBIA
9	95	101	6.0		SABBIALIMOSA
10	101	135	34.0		ARGILLA
11	135	137	2.0		GHIAIA
12	137	140	3.0		ARGILLA

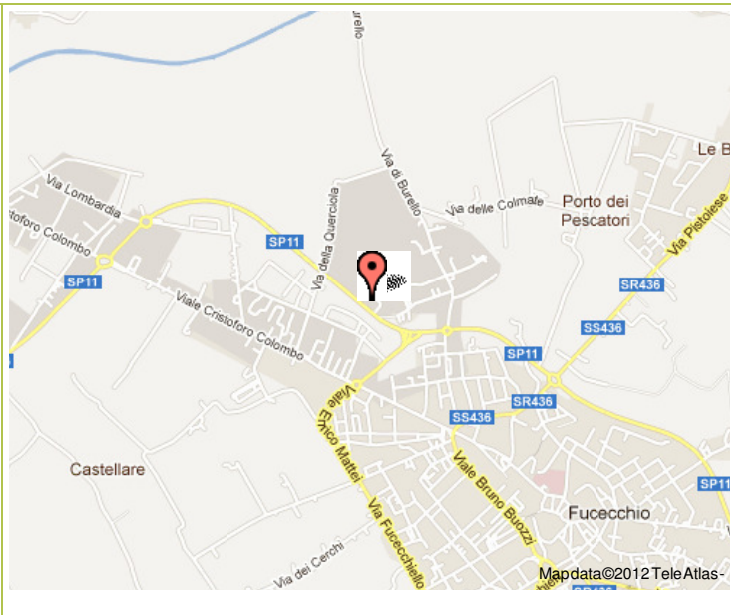
Archivio nazionale delle indagini del sottosuolo (Legge 464/1984)

Scheda indagine

Codice 187123
Regione TOSCANA
Provincia FIRENZE
Comune FUCECCHIO
Tipologia PERFORAZIONE
Usò: INDUSTRIALE
Profondità(m): 70.00
Quota pc slm (m): 14.2
Anno realizzazione 1995
Numero diametri 1
Presenza acqua SI
Portata massima (l/s): 5
Portata esercizio (l/s): 1.7
Numero falde 1
Numero filtri 2
Numero piezometrie 1
Stratigrafia SI
Certificazione(*): SI
Numero strati 5
Longitudine ED50 (dd): 10.798056
Latitudine ED50 (dd): 43.739445
Longitudine WGS84 (dd): 10.797090
Latitudine WGS84 (dd): 43.738465

(*)Indica la presenza di un professionista nella compilazione della stratigrafia

Ubicazione indicativa dell'area d'indagine



DIAMETRI PERFORAZIONE

Progr	Da profondità(m)	A profondità(m)	Lunghezza(m)	Diametro(mm)
1	0	70	70	240

FALDE ACQUIFERE

Progr	Da profondità(m)	A profondità(m)	Lunghezza(m)
1	58	63	5

POSIZIONE FILTRI

Progr	Da profondità(m)	A profondità(m)	Lunghezza(m)	Diametro(mm)
1	14	16.6	2.6	160
2	57	63	6	160

MISURE PIEZOMETRICHE

Data rilevamento	Livello statico(m)	Livello dinamico(m)	Abbassamento(m)	Portata (l/s)
GIU/ 1995	3.3	4.4	1.1	1.7

STRATIGRAFIA

Progr	Da profondità(m)	A profondità(m)	Spessore(m)	Età geologica	Descrizione litologica
1	0	14	14.0		LIMO ARGILLOSO MARRONE GRIGIO
2	14	16.6	2.6		GHIAIE CIOTTOLI
3	16.6	57	40.4		ARGILLA GRIGIA
4	57	63	6.0		GHIAIE CIOTTOLI IN MATRICE SABBIA SCON LIGNITE
5	63	70	7.0		ARGILLA GRIGIA

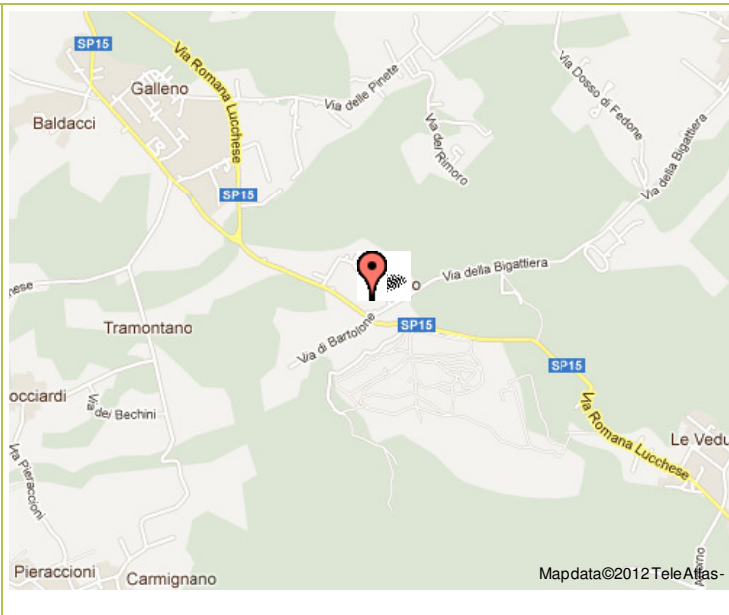
Archivio nazionale delle indagini del sottosuolo (Legge 464/1984)

Scheda indagine

Codice 187125
Regione TOSCANA
Provincia FIRENZE
Comune FUCECCHIO
Tipologia PERFORAZIONE
Uso: DOMESTICO
Profondità(m): 72.00
Quota pc slm (m): 54
Anno realizzazione 2005
Numerodiametri 1
Presenzaacqua SI
Portatamassima(l/s): 1.5
Portataesercizio(l/s): 1
Numerofalde: 2
Numerofiltri: 2
Numeropezometrie 1
Stratigrafia SI
Certificazione(*): ND
Numerostrati 7
LongitudineED50 (dd): 10.734167
LatitudineED50 (dd): 43.767498
LongitudineWGS84 (dd): 10.733200
LatitudineWGS84 (dd): 43.766519

(*)Indica la presenza di un professionista nella compilazione della stratigrafia

Ubicazione indicativa dell'area d'indagine



DIAMETRI PERFORAZIONE

Progr	Da profondità(m)	A profondità(m)	Lunghezza(m)	Diametro(mm)
1	0	72	72	270

FALDE ACQUIFERE

Progr	Da profondità(m)	A profondità(m)	Lunghezza(m)
1	49	57.5	8.5
2	65	69	4

POSIZIONE FILTRI

Progr	Da profondità(m)	A profondità(m)	Lunghezza(m)	Diametro(mm)
1	49	57	8	140
2	65	69	4	140

MISURE PIEZOMETRICHE

Data rilevamento	Livello statico(m)	Livello dinamico(m)	Abbassamento(m)	Portata(l/s)
LUG/ 2005	16	27	11	1

STRATIGRAFIA

Progr	Da profondità (m)	A profondità (m)	Spessore (m)	Età geologica	Descrizione litologica
1	0	4	4.0		ARGILLA LIMOSA CON GHIAIA
2	4	15	11.0		GHIAIA MOLTO ADDENSATA IN MATRICE ARGILLOSA SABBIOSA
3	15	49	34.0		ARGILLE ARGILLE SABBIOSE PREVALENTI DI COLORE MARRONE MOLTO COMPATTE CON SOTTILILENTI SABBIOSE CONSOLIDATE
4	49	57.5	8.5		GHIAIA SCIOLTA (FALDA IN PRODUZIONE)
5	57.5	65	7.5		ARGILLA GRIGIA AZZURRA COMPATTA
6	65	69	4.0		GHIAIA GROSSOLANA SCIOLTA (FALDA IN PRODUZIONE)
7	69	72	3.0		ARGILLA GRIGIA AZZURRA COMPATTA

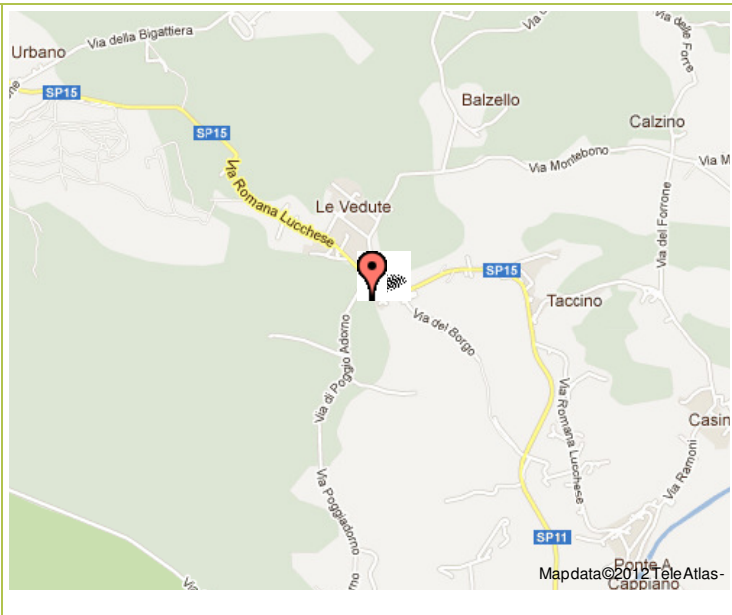
Archivio nazionale delle indagini del sottosuolo (Legge 464/1984)

Scheda indagine

Codice 187127
Regione TOSCANA
Provincia FIRENZE
Comune FUCECCHIO
Tipologia PERFORAZIONE
Uso: DOMESTICO
Profondità(m): 122.00
Quota pc slm (m): 84
Anno realizzazione 2001
Numerodiametri 1
Presenzaacqua SI
Portatamassima(l/s): 2
Portataesercizio(l/s): 1
Numerofalde: 2
Numerofiltri: 1
Numeropiezometrie 1
Stratigrafia SI
Certificazione(*): ND
Numerostrati 9
LongitudineED50 (dd): 10.755278
LatitudineED50 (dd): 43.757500
LongitudineWGS84 (dd): 10.754311
LatitudineWGS84 (dd): 43.756520

(*)Indica la presenza di un professionista nella compilazione della stratigrafia

Ubicazione indicativa dell'area d'indagine



DIAMETRI PERFORAZIONE

Progr	Da profondità(m)	A profondità(m)	Lunghezza(m)	Diametro(mm)
1	0	122	122	320

FALDE ACQUIFERE

Progr	Da profondità(m)	A profondità(m)	Lunghezza(m)
1	74	79	5
2	110	113	3

POSIZIONE FILTRI

Progr	Da profondità(m)	A profondità(m)	Lunghezza(m)	Diametro(mm)
1	110	113	3	160

MISURE PIEZOMETRICHE

Data rilevamento	Livello statico(m)	Livello dinamico(m)	Abbassamento(m)	Portata(l/s)
MAR / 2001	52.2	55.6	3.4	1.5

STRATIGRAFIA

Progr	Da profondità(m)	A profondità(m)	Spessore(m)	Età geologica	Descrizione litologica
1	0	12	12.0		ARGILLA SABBIA SAGIALLA
2	12	23	11.0		LIMO ARGILLOSO
3	23	74	51.0		ARGILLA GRIGIA
4	74	79	5.0		SABBIA LIMOSA CON GHIAIA
5	79	86	7.0		ARGILLA
6	86	88	2.0		SABBIA ARGILLOSA
7	88	110	22.0		ARGILLA
8	110	113	3.0		GHIAIA
9	113	122	9.0		ARGILLA

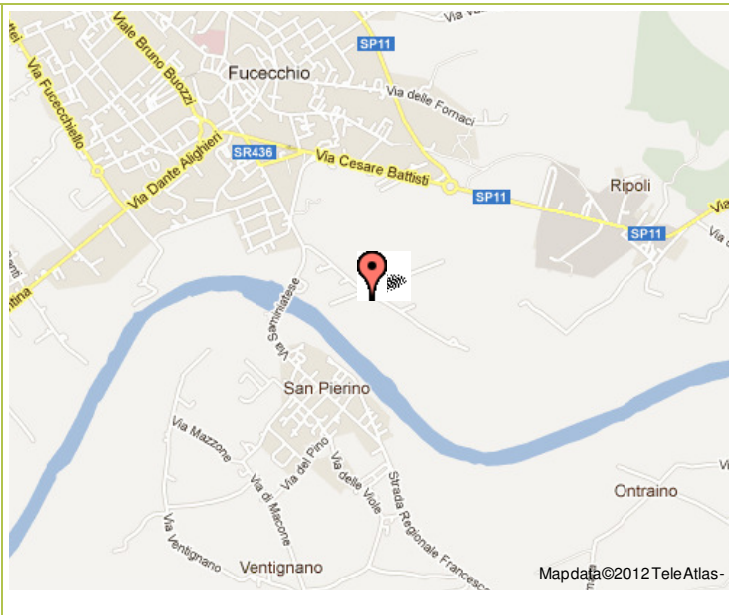
Archivio nazionale delle indagini del sottosuolo (Legge 464/1984)

Scheda indagine

Codice 187128
Regione TOSCANA
Provincia FIRENZE
Comune FUCECCHIO
Tipologia PERFORAZIONE
Usi: IRRIGUO
Profondità(m): 25.50
Quota pc slm (m): 25
Anno realizzazione 1993
Numero diametri 2
Presenza acqua SI
Portata massima (l/s): 1.09
Portata esercizio (l/s): 1
Numero falde 1
Numero filtri 1
Numero piezometrie 1
Stratigrafia SI
Certificazione (*): ND
Numero strati 5
Longitudine ED50 (dd): 10.818334
Latitudine ED50 (dd): 43.720554
Longitudine WGS84 (dd): 10.817369
Latitudine WGS84 (dd): 43.719574

(*)Indica la presenza di un professionista nella compilazione della stratigrafia

Ubicazione indicativa dell'area d'indagine



DIAMETRI PERFORAZIONE

Progr	Da profondità(m)	A profondità(m)	Lunghezza(m)	Diametro(mm)
1	0	16	16	500
2	16	25.5	9.5	400

FALDE ACQUIFERE

Progr	Da profondità(m)	A profondità(m)	Lunghezza(m)
1	16	19.3	3.3

POSIZIONE FILTRI

Progr	Da profondità(m)	A profondità(m)	Lunghezza(m)	Diametro(mm)
1	16.15	19.15	3	168

MISURE PIEZOMETRICHE

Data rilevamento	Livello statico(m)	Livello dinamico(m)	Abbassamento(m)	Portata (l/s)
MAG/ 1993	8.4	13	4.6	1.09

STRATIGRAFIA

Progr	Da profondità(m)	A profondità(m)	Spessore(m)	Età geologica	Descrizione litologica
1	0	1	1.0		TERRENODI RIPORTO
2	1	11.5	10.5		ARGILLA COMPATTA COLORAZIONE BURNCHINAMISTAA LIMO
3	11.5	16	4.5		ARGILLA COMPATTA
4	16	19.3	3.3		SABBIA MISTAA GHIAIA
5	19.3	25.5	6.2		ARGILLA

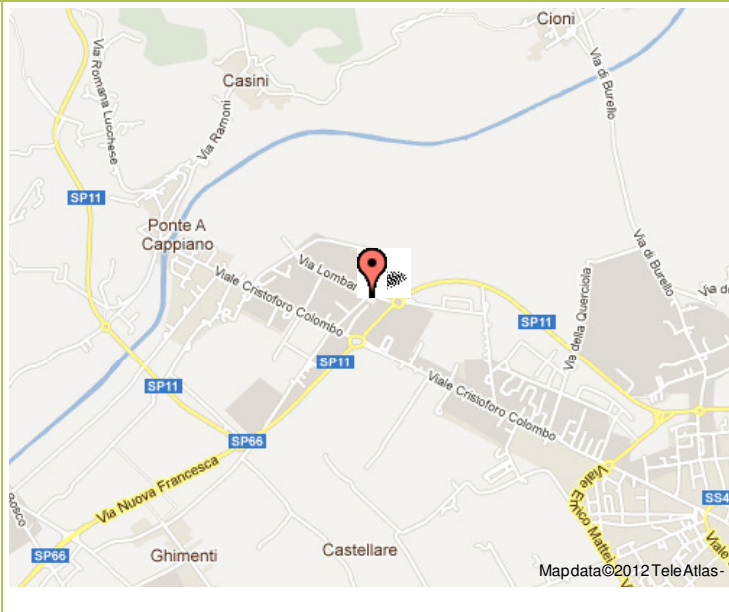
Archivio nazionale delle indagini del sottosuolo (Legge 464/1984)

Scheda indagine

Codice 187130
Regione TOSCANA
Provincia FIRENZE
Comune FUCECCHIO
Tipologia PERFORAZIONE
Usò: IRRIGUO
Profondità(m): 132.00
Quota pc slm (m): 18
Anno realizzazione 2004
Numerodiametri 1
Presenzaacqua SI
Portatamassima(l/s): 3
Portataesercizio(l/s): 1.5
Numerofalde: 1
Numerofiltri: 1
Numeropiezometrie 1
Stratigrafia SI
Certificazione*: ND
Numerostrati 7
LongitudineED50 (dd): 10.783055
LatitudineED50 (dd): 43.743057
LongitudineWGS84 (dd): 10.782089
LatitudineWGS84 (dd): 43.742078

(*)Indica la presenza di un professionista nella compilazione della stratigrafia

Ubicazione indicativa dell'area d'indagine



DIAMETRI PERFORAZIONE

Progr	Da profondità(m)	A profondità(m)	Lunghezza(m)	Diametro(mm)
1	0	132	132	400

FALDE ACQUIFERE

Progr	Da profondità(m)	A profondità(m)	Lunghezza(m)
1	123.2	128	4.8

POSIZIONE FILTRI

Progr	Da profondità(m)	A profondità(m)	Lunghezza(m)	Diametro(mm)
1	124	128	4	168

MISURE PIEZOMETRICHE

Data rilevamento	Livello statico(m)	Livello dinamico(m)	Abbassamento(m)	Portata(l/s)
APR / 2004	21.5	28.5	7	2

STRATIGRAFIA

Progr	Da profondità(m)	A profondità(m)	Spessore(m)	Età geologica	Descrizione litologica
1	0	31.5	31.5	OLOCENE	PREVALENTI ARGILLE
2	31.5	34	2.5	OLOCENE	SABBIE GHIAIE IN MATRICE ARGILLOSA
3	34	88.4	54.4	OLOCENE	PREVALENTI ARGILLE
4	88.4	92.4	4.0	OLOCENE	SABBIE FINI IN MATRICE ARGILLOSA
5	92.4	123.2	30.8	OLOCENE	PREVALENTI LIMI E ARGILLE
6	123.2	128	4.8	OLOCENE	SABBIAGROSSOLANE GHIAIA
7	128	132	4.0	OLOCENE	PREVALENTI ARGILLE

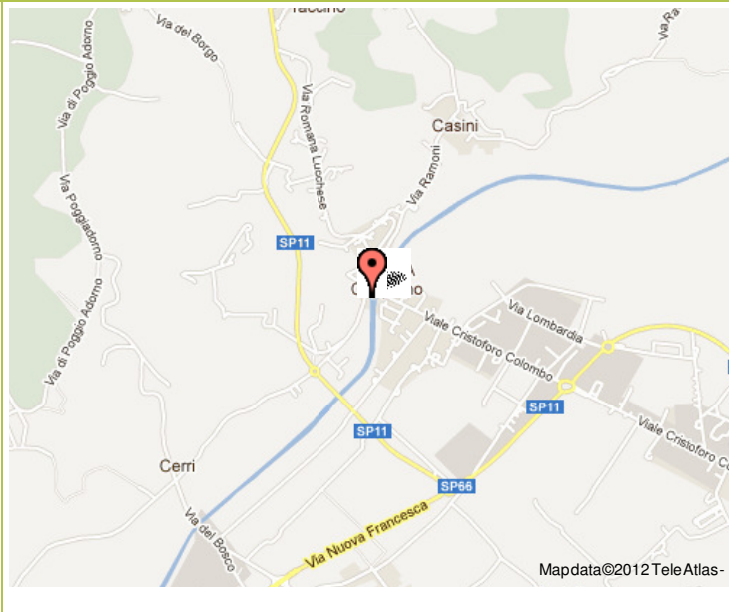
Archivio nazionale delle indagini del sottosuolo (Legge 464/1984)

Scheda indagine

Codice 187169
Regione TOSCANA
Provincia FIRENZE
Comune FUCECCHIO
Tipologia PERFORAZIONE
Uso: IRRIGUO
Profondità(m): 136.00
Quota pc slm (m): 20
Anno realizzazione 2001
Numero diametri 1
Presenza acqua SI
Portata massima (l/s): 13.3
Portata esercizio (l/s): 1
Numero falde: 3
Numero filtri: 1
Numero piezometrie: 1
Stratigrafia SI
Certificazione(*): SI
Numero strati: 9
Longitudine ED50 (dd): 10.770555
Latitudine ED50 (dd): 43.744999
Longitudine WGS84 (dd): 10.769589
Latitudine WGS84 (dd): 43.744019

(*)Indica la presenza di un professionista nella compilazione della stratigrafia

Ubicazione indicativa dell'area d'indagine



DIAMETRI PERFORAZIONE

Progr	Da profondità(m)	A profondità(m)	Lunghezza(m)	Diametro(mm)
1	0	136	136	320

FALDE ACQUIFERE

Progr	Da profondità(m)	A profondità(m)	Lunghezza(m)
1	31	32	1
2	125	126	1
3	130.5	132.5	2

POSIZIONE FILTRI

Progr	Da profondità(m)	A profondità(m)	Lunghezza(m)	Diametro(mm)
1	125	132.5	7.5	160

MISURE PIEZOMETRICHE

Data rilevamento	Livello statico(m)	Livello dinamico(m)	Abbassamento(m)	Portata (l/s)
FEB/ 2001	32			

STRATIGRAFIA

Progr	Da profondità(m)	A profondità(m)	Spessore(m)	Età geologica	Descrizione litologica
1	0	16	16.0		LIMO ARGILLOSO
2	16	31	15.0		ARGILLA AZZURRA
3	31	32	1.0		GHIAIA
4	32	51	19.0		ARGILLA SABBIOSA
5	51	125	74.0		LIMO ARGILLOSO
6	125	127	2.0		GHIAIA
7	127	130.5	3.5		ARGILLA AZZURRA
8	130.5	132.5	2.0		GHIAIA
9	132.5	136	3.5		ARGILLA AZZURRA

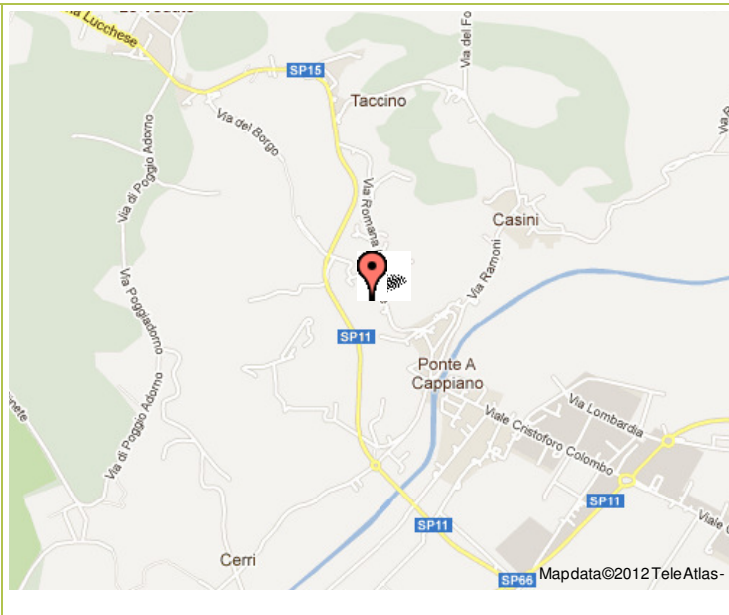
Archivio nazionale delle indagini del sottosuolo (Legge 464/1984)

Scheda indagine

Codice 187170
Regione TOSCANA
Provincia FIRENZE
Comune FUCECCHIO
Tipologia PERFORAZIONE
Usò: DOMESTICO
Profondità(m): 75.00
Quota pc slm (m): 45
Anno realizzazione 2004
Numerodiametri 1
Presenzaacqua SI
Portatamassima(l/s): 1
Portataesercizio(l/s): 0.5
Numerofalde: 1
Numerofiltri: 1
Numeropiezometrie: 1
Stratigrafia SI
Certificazione(*): ND
Numerostrati: 9
LongitudineED50 (dd): 10.766944
LatitudineED50 (dd): 43.748890
LongitudineWGS84 (dd): 10.765977
LatitudineWGS84 (dd): 43.747910

(*)Indica la presenza di un professionista nella compilazione della stratigrafia

Ubicazione indicativa dell'area d'indagine



DIAMETRI PERFORAZIONE

Progr	Da profondità(m)	A profondità(m)	Lunghezza(m)	Diametro(mm)
1	0	75	75	320

FALDE ACQUIFERE

Progr	Da profondità(m)	A profondità(m)	Lunghezza(m)
1	65	70	5

POSIZIONE FILTRI

Progr	Da profondità(m)	A profondità(m)	Lunghezza(m)	Diametro(mm)
1	66	69	3	160

MISURE PIEZOMETRICHE

Data rilevamento	Livello statico(m)	Livello dinamico(m)	Abbassamento(m)	Portata(l/s)
GEN / 2004	49.45	51.2	1.75	0.5

STRATIGRAFIA

Progr	Da profondità(m)	A profondità(m)	Spessore(m)	Età geologica	Descrizione litologica
1	0	6	6.0		LIMO ARGILLOSO
2	6	18	12.0		SABBIA LIMOSA A DENSATA
3	18	22	4.0		ARGILLA
4	22	27	5.0		SABBIA E GHIAIA
5	27	34	7.0		SABBIA ARGILLOSA
6	34	39	5.0		SABBIA LIMOSA
7	39	65	26.0		ARGILLA
8	65	70	5.0		GHIAIA
9	70	75	5.0		ARGILLA

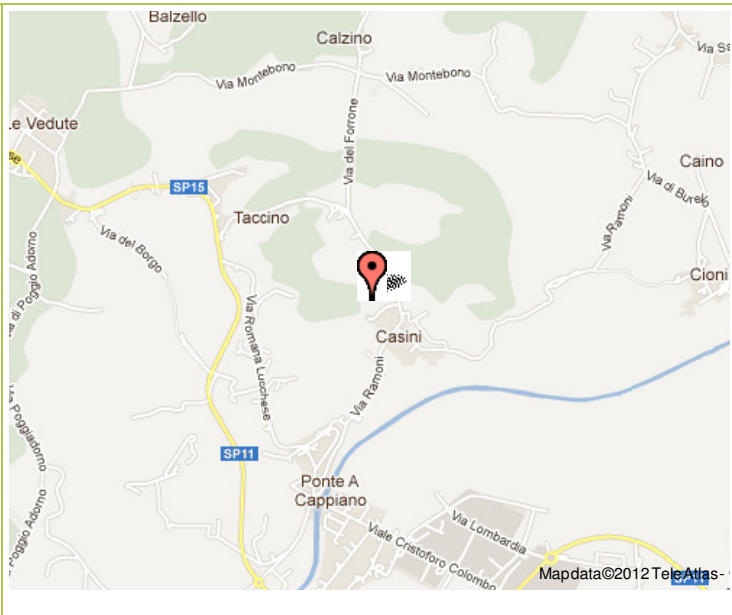
Archivio nazionale delle indagini del sottosuolo (Legge 464/1984)

Scheda indagine

Codice 187171
Regione TOSCANA
Provincia FIRENZE
Comune FUCECCHIO
Tipologia PERFORAZIONE
Uso: DOMESTICO
Profondità(m): 82.50
Quota pc slm (m): 35
Anno realizzazione 2005
Numero diametri 1
Presenza acqua SI
Portata massima (l/s): 2
Portata esercizio (l/s): 0.91
Numero falde: 2
Numero filtri: 2
Numero piezometrie: 1
Stratigrafia SI
Certificazione(*): SI
Numero strati: 10
Longitudine ED50 (dd): 10.773889
Latitudine ED50 (dd): 43.753887
Longitudine WGS84 (dd): 10.772922
Latitudine WGS84 (dd): 43.752908

(*) Indica la presenza di un professionista nella compilazione della stratigrafia

Ubicazione indicativa dell'area d'indagine



DIAMETRI PERFORAZIONE

Progr	Da profondità(m)	A profondità(m)	Lunghezza(m)	Diametro(mm)
1	0	82.5	82.5	311

FALDE ACQUIFERE

Progr	Da profondità(m)	A profondità(m)	Lunghezza(m)
1	18	22	4
2	60	78.5	18.5

POSIZIONE FILTRI

Progr	Da profondità(m)	A profondità(m)	Lunghezza(m)	Diametro(mm)
1	60	66	6	160
2	76	79	3	160

MISURE PIEZOMETRICHE

Data rilevamento	Livello statico(m)	Livello dinamico(m)	Abbassamento(m)	Portata (l/s)
AGO / 2005	40.6	40.93	0.33	0.91

STRATIGRAFIA

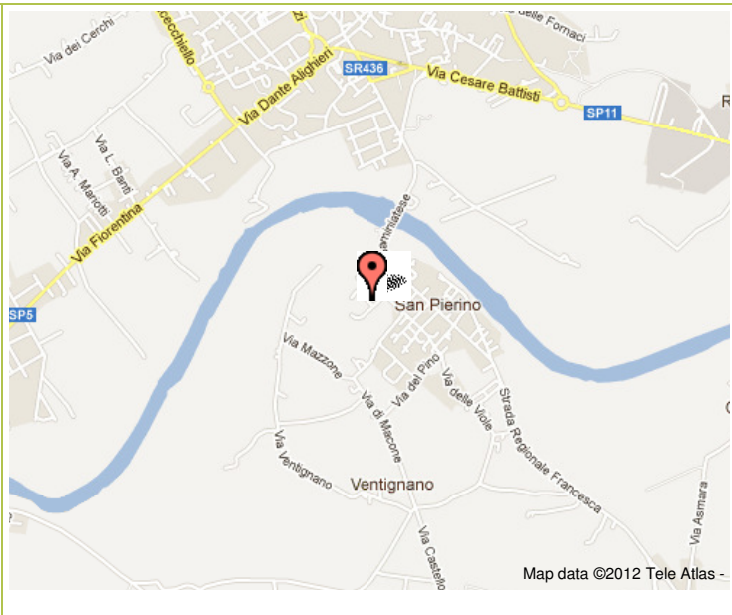
Progr	Da profondità(m)	A profondità(m)	Spessore(m)	Età geologica	Descrizione litologica
1	0	3	3.0		SABBIA CON ARGILLA MARRONE
2	3	12	9.0		ARGILLE SABBIOSE MARRONI
3	12	18	6.0		ARGILLE GRIGIO AZZURRE
4	18	20	2.0		SABBIA GIALLA
5	20	22	2.0		GHIAIE SABBIA GIALLA
6	22	60	38.0		ARGILLE GRIGIO AZZURRE
7	60	65	5.0		GHIAIE CIOTTOLIDI ORIGINE POLIGENICA
8	65	77.5	12.5		LIMI SABBIOSI ARGILLOSI SATURIE SCIOLTI
9	77.5	78.5	1.0		GHIAIE FINI - SABBIE GROSSE SOLANE
10	78.5	82.5	4.0		ARGILLE GRIGIO AZZURRE

Archivio nazionale delle indagini del sottosuolo (Legge 464/1984)

Scheda indagine

Codice: 187172
Regione: TOSCANA
Provincia: FIRENZE
Comune: FUCECCHIO
Tipologia: PERFORAZIONE
Uso: DOMESTICO
Profondità (m): 46.00
Quota pc slm (m): 21
Anno realizzazione: 2003
Numero diametri: 1
Presenza acqua: SI
Portata massima (l/s): 1
Portata esercizio (l/s): ND
Numero falde: 2
Numero filtri: 1
Numero piezometrie: 1
Stratigrafia: SI
Certificazione(*): ND
Numero strati: 9
Longitudine ED50 (dd): 10.811666
Latitudine ED50 (dd): 43.716946
Longitudine WGS84 (dd): 10.810702
Latitudine WGS84 (dd): 43.715965

(*)Indica la presenza di un professionista nella compilazione della stratigrafia

Ubicazione indicativa dell'area d'indagine


DIAMETRI PERFORAZIONE

Progr	Da profondità (m)	A profondità (m)	Lunghezza (m)	Diametro (mm)
1	0	46	46	311

FALDE ACQUIFERE

Progr	Da profondità (m)	A profondità (m)	Lunghezza (m)
1	10	11	1
2	31	34	3

POSIZIONE FILTRI

Progr	Da profondità (m)	A profondità (m)	Lunghezza (m)	Diametro (mm)
1	32.5	34	1.5	160

MISURE PIEZOMETRICHE

Data rilevamento	Livello statico (m)	Livello dinamico (m)	Abbassamento (m)	Portata (l/s)
MAG / 2003	16.3	18.8	2.5	0.5

STRATIGRAFIA

Progr	Da profondità (m)	A profondità (m)	Spessore (m)	Età geologica	Descrizione litologica
1	0	3	3.0		LIMO
2	3	10	7.0		SABBIA LIMOSA
3	10	11	1.0		SABBIA CON GHIAIA
4	11	17	6.0		SABBIA LIMOSA
5	17	18	1.0		GHIAIA
6	18	31	13.0		ARGILLA LIMOSA
7	31	32	1.0		SABBIA CON GHIAIA
8	32	34	2.0		GHIAIA
9	34	46	12.0		ARGILLA

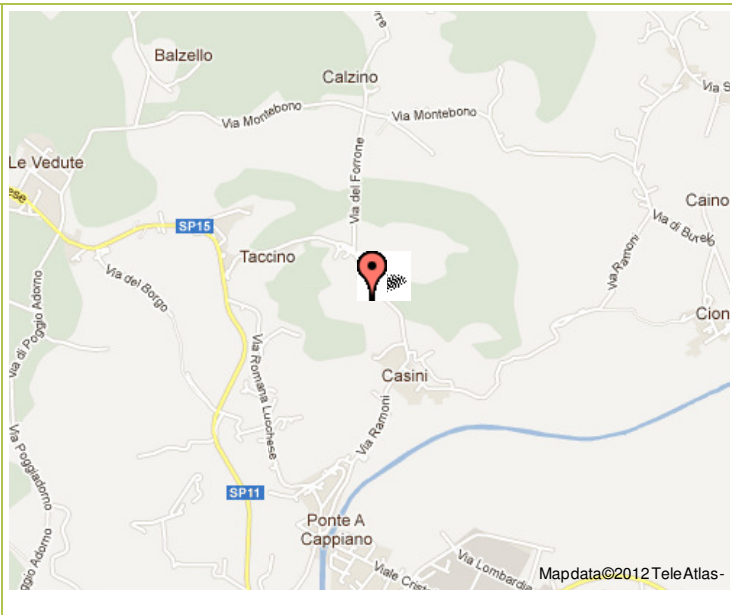
Archivio nazionale delle indagini del sottosuolo (Legge 464/1984)

Scheda indagine

Codice 187174
Regione TOSCANA
Provincia FIRENZE
Comune FUCECCHIO
Tipologia PERFORAZIONE
Uso: DOMESTICO
Profondità(m): 90.00
Quota pc slm (m): 45
Anno realizzazione 2004
Numero diametri 1
Presenza acqua SI
Portata massima (l/s): 2
Portata esercizio (l/s): 1
Numero falde: 1
Numero filtri: 1
Numero piezometrie: 1
Stratigrafia SI
Certificazione (*): ND
Numero strati: 7
Longitudine ED50 (dd): 10.773611
Latitudine ED50 (dd): 43.755554
Longitudine WGS84 (dd): 10.772644
Latitudine WGS84 (dd): 43.754575

(*)Indica la presenza di un professionista nella compilazione della stratigrafia

Ubicazione indicativa dell'area d'indagine



DIAMETRI PERFORAZIONE

Progr	Da profondità(m)	A profondità(m)	Lunghezza(m)	Diametro(mm)
1	0	90	90	400

FALDE ACQUIFERE

Progr	Da profondità(m)	A profondità(m)	Lunghezza(m)
1	80	84	4

POSIZIONE FILTRI

Progr	Da profondità(m)	A profondità(m)	Lunghezza(m)	Diametro(mm)
1	81	84	3	168

MISURE PIEZOMETRICHE

Data rilevamento	Livello statico(m)	Livello dinamico(m)	Abbassamento(m)	Portata (l/s)
MAR / 2004	21.17	23.41	2.24	1

STRATIGRAFIA

Progr	Da profondità(m)	A profondità(m)	Spessore(m)	Età geologica	Descrizione litologica
1	0	24	24.0	PLIOCENE	ARGILLE
2	24	30.5	6.5	PLIOCENE	GHIAIE IN MATRICE ARGILLOSA E SABBIOSA
3	30.5	71	40.5	PLIOCENE	ARGILLE CON LIVELLI DI ARGILLE SABBIOSE
4	71	74	3.0	PLIOCENE	SABBIE
5	74	80	6.0	PLIOCENE	ARGILLE
6	80	84	4.0	PLIOCENE	GHIAIE
7	84	90	6.0	PLIOCENE	ARGILLE

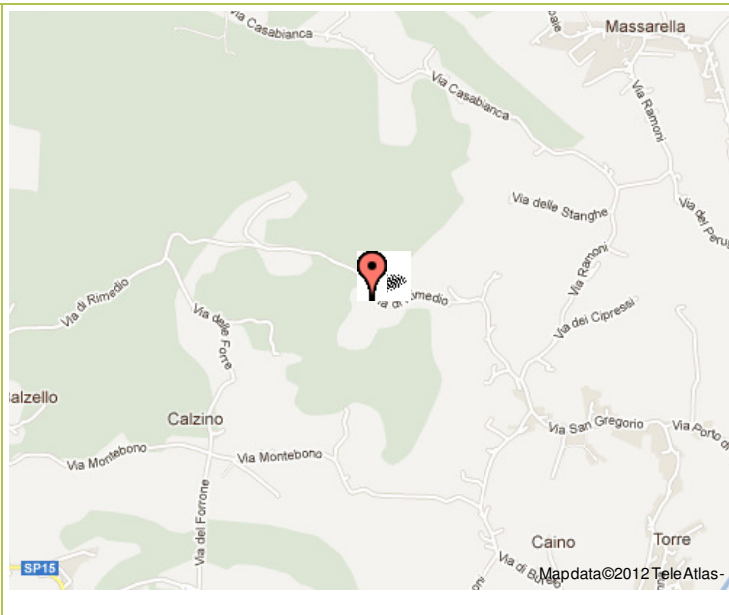
Archivio nazionale delle indagini del sottosuolo (Legge 464/1984)

Scheda indagine

Codice 187175
Regione TOSCANA
Provincia FIRENZE
Comune FUCECCHIO
Tipologia PERFORAZIONE
Uso: DOMESTICO
Profondità(m): 28.00
Quota pc slm (m): 50
Anno realizzazione 1991
Numero diametri 1
Presenza acqua SI
Portata massima (l/s): 0.5
Portata esercizio (l/s): 0.5
Numero falde: 1
Numero filtri: 1
Numero piezometrie: 1
Stratigrafia SI
Certificazione (*): ND
Numero strati: 4
Longitudine ED50 (dd): 10.782778
Latitudine ED50 (dd): 43.770279
Longitudine WGS84 (dd): 10.781811
Latitudine WGS84 (dd): 43.769300

(*)Indica la presenza di un professionista nella compilazione della stratigrafia

Ubicazione indicativa dell'area d'indagine



DIAMETRI PERFORAZIONE

Progr	Da profondità(m)	A profondità(m)	Lunghezza(m)	Diametro(mm)
1	0	28	28	500

FALDE ACQUIFERE

Progr	Da profondità(m)	A profondità(m)	Lunghezza(m)
1	22	25	3

POSIZIONE FILTRI

Progr	Da profondità(m)	A profondità(m)	Lunghezza(m)	Diametro(mm)
1	22	25	3	219

MISURE PIEZOMETRICHE

Data rilevamento	Livello statico(m)	Livello dinamico(m)	Abbassamento(m)	Portata (l/s)
AGO / 1991	22	24	2	0.5

STRATIGRAFIA

Progr	Da profondità(m)	A profondità(m)	Spessore(m)	Età geologica	Descrizione litologica
1	0	5	5.0		TERRENODI RIPIORTOMISTO
2	5	20	15.0		ARGILLALIMOSACON CIOTTOLAME
3	20	25	5.0		SABBIA CON RENA GROSSA
4	25	28	3.0		ARGILLA BLU

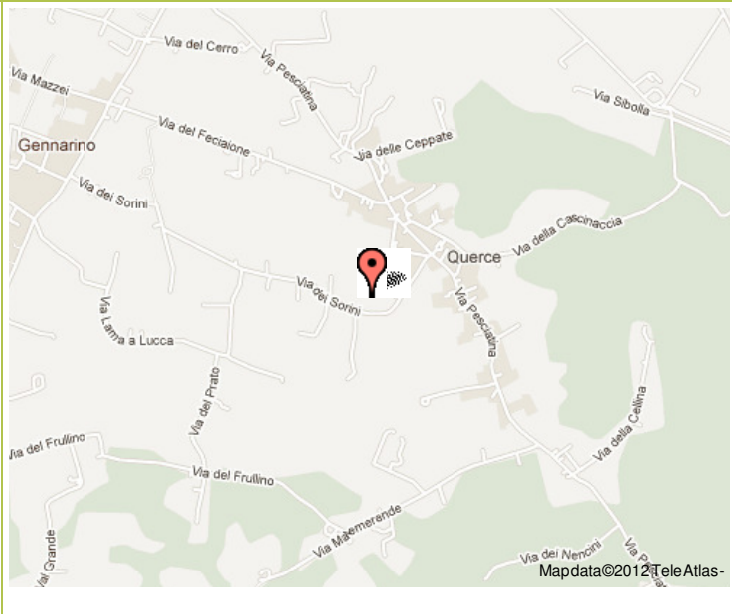
Archivio nazionale delle indagini del sottosuolo (Legge 464/1984)

Scheda indagine

Codice 187177
Regione TOSCANA
Provincia FIRENZE
Comune FUCECCHIO
Tipologia PERFORAZIONE
Uso: DOMESTICO
Profondità(m): 34.00
Quota pc slm (m): 40
Anno realizzazione 1991
Numero diametri 0
Presenza acqua SI
Portata massima (l/s): 0.83
Portata esercizio (l/s): 0.83
Numero falde 2
Numero filtri 0
Numero piezometrie 1
Stratigrafia SI
Certificazione (*): SI
Numero strati 4
Longitudine ED50 (dd): 10.740556
Latitudine ED50 (dd): 43.799721
Longitudine WGS84 (dd): 10.739587
Latitudine WGS84 (dd): 43.798743

(*) Indica la presenza di un professionista nella compilazione della stratigrafia

Ubicazione indicativa dell'area d'indagine



FALDE ACQUIFERE

Progr	Da profondità(m)	A profondità(m)	Lunghezza(m)
1	16	18	2
2	32	34	2

MISURE PIEZOMETRICHE

Data rilevamento	Livello statico(m)	Livello dinamico(m)	Abbassamento(m)	Portata (l/s)
OTT/ 1991	14	25	11	0.83

STRATIGRAFIA

Progr	Da profondità(m)	A profondità(m)	Spessore(m)	Età geologica	Descrizione litologica
1	0	16	16.0		ARGILLA CON CIOTTOLI
2	16	18	2.0		GHIAIA
3	18	32	14.0		ARGILLA
4	32	34	2.0		GHIAIA E SABBIA

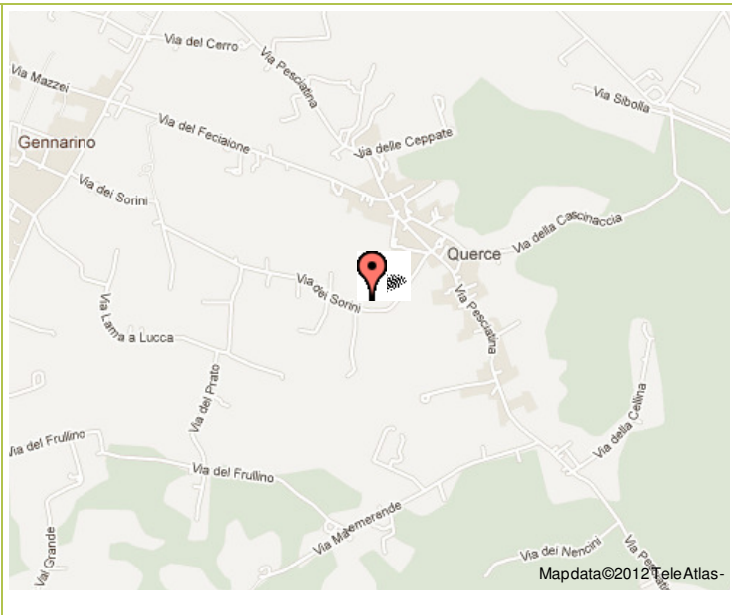
Archivio nazionale delle indagini del sottosuolo (Legge 464/1984)

Scheda indagine

Codice 187178
Regione TOSCANA
Provincia FIRENZE
Comune FUCECCHIO
Tipologia PERFORAZIONE
Usò: DOMESTICO
Profondità(m): 90.00
Quota pc slm (m): 40
Anno realizzazione 1991
Numero diametri 1
Presenza acqua SI
Portata massima (l/s): 2.5
Portata esercizio (l/s): 2.5
Numero falde: 4
Numero filtri: 0
Numero piezometrie 1
Stratigrafia SI
Certificazione(*): SI
Numero strati 9
Longitudine ED50 (dd): 10.740556
Latitudine ED50 (dd): 43.799442
Longitudine WGS84 (dd): 10.739587
Latitudine WGS84 (dd): 43.798464

(*)Indica la presenza di un professionista nella compilazione della stratigrafia

Ubicazione indicativa dell'area d'indagine



DIAMETRI PERFORAZIONE

Progr	Da profondità(m)	A profondità(m)	Lunghezza(m)	Diametro(mm)
1	0	90	90	250

FALDE ACQUIFERE

Progr	Da profondità(m)	A profondità(m)	Lunghezza(m)
1	13	15	2
2	30	32	2
3	35	37	2
4	68	70	2

MISURE PIEZOMETRICHE

Data rilevamento	Livello statico(m)	Livello dinamico(m)	Abbassamento(m)	Portata (l/s)
OTT/ 1991	25	40	15	2.5

STRATIGRAFIA

Progr	Da profondità(m)	A profondità(m)	Spessore(m)	Età geologica	Descrizione litologica
1	0	13	13.0		ARGILLA CON CIOTTOLI
2	13	15	2.0		SABBIA
3	15	30	15.0		ARGILLA
4	30	32	2.0		GHIAIA
5	32	35	3.0		ARGILLA
6	35	37	2.0		GHIAIA
7	37	68	31.0		ARGILLA
8	68	70	2.0		SABBIA
9	70	90	20.0		ARGILLA

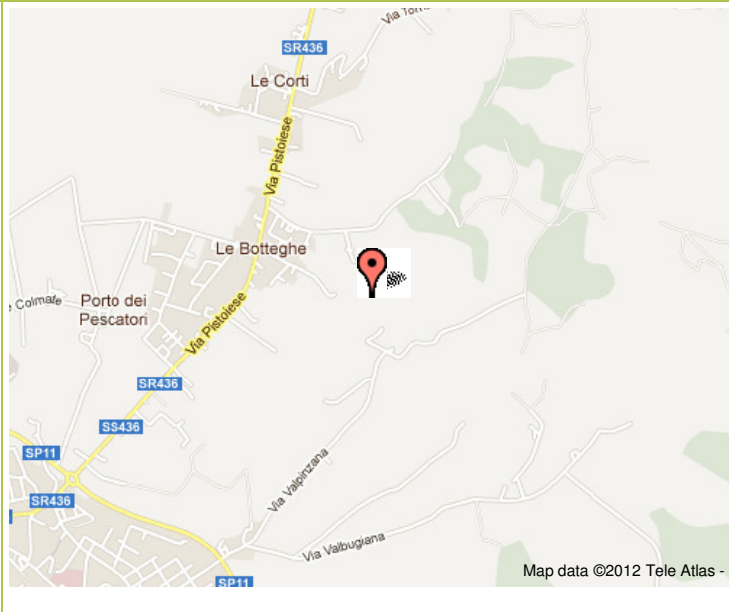
Archivio nazionale delle indagini del sottosuolo (Legge 464/1984)

Scheda indagine

Codice: 187179
Regione: TOSCANA
Provincia: FIRENZE
Comune: FUCECCHIO
Tipologia: PERFORAZIONE
Uso: DOMESTICO
Profondità (m): 151.00
Quota pc slm (m): 70
Anno realizzazione: 2004
Numero diametri: 1
Presenza acqua: SI
Portata massima (l/s): 1
Portata esercizio (l/s): 0.66
Numero falde: 2
Numero filtri: 1
Numero piezometrie: 1
Stratigrafia: SI
Certificazione(*): ND
Numero strati: 10
Longitudine ED50 (dd): 10.826667
Latitudine ED50 (dd): 43.743889
Longitudine WGS84 (dd): 10.825701
Latitudine WGS84 (dd): 43.742909

(*):Indica la presenza di un professionista
nella compilazione della stratigrafia

Ubicazione indicativa dell'area d'indagine



DIAMETRI PERFORAZIONE

Progr	Da profondità (m)	A profondità (m)	Lunghezza (m)	Diametro (mm)
1	0	124	124	400

FALDE ACQUIFERE

Progr	Da profondità (m)	A profondità (m)	Lunghezza (m)
1	17.5	18	0.5
2	94.5	95.5	1

POSIZIONE FILTRI

Progr	Da profondità (m)	A profondità (m)	Lunghezza (m)	Diametro (mm)
1	94.5	95.5	1	160

MISURE PIEZOMETRICHE

Data rilevamento	Livello statico (m)	Livello dinamico (m)	Abbassamento (m)	Portata (l/s)
APR / 2004	44.6	53.4	8.8	0.66

STRATIGRAFIA

Progr	Da profondità (m)	A profondità (m)	Spessore (m)	Età geologica	Descrizione litologica
1	0	17.5	17.5		ARGILLA LIMOSA
2	17.5	18	0.5		GHIAIA E SABBIA
3	18	51	33.0		ARGILLA
4	51	58	7.0		ARGILLA SABBIOSA
5	58	94.5	36.5		ARGILLA
6	94.5	95.5	1.0		GHIAIA CON SABBIA
7	95.5	107	11.5		ARGILLA
8	107	114	7.0		ARGILLA SABBIOSA
9	114	130	16.0		ARGILLA LIMOSA
10	130	151	21.0		ARGILLA

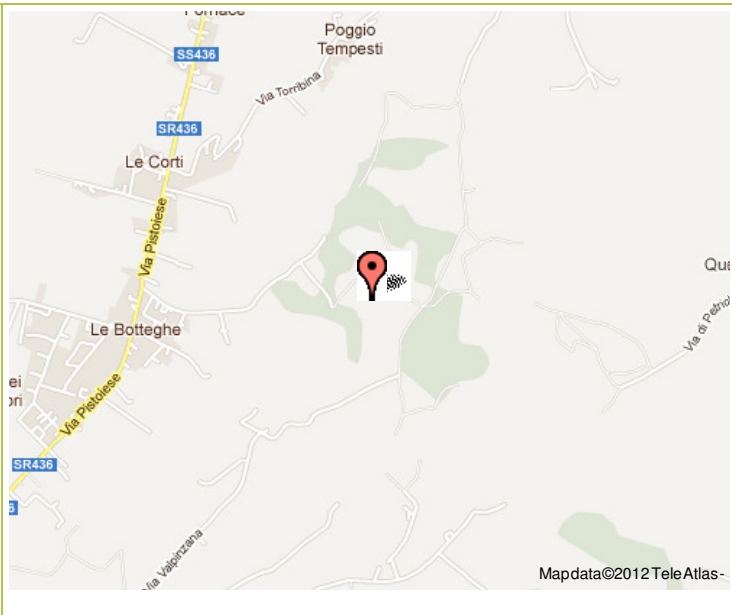
Archivio nazionale delle indagini del sottosuolo (Legge 464/1984)

Scheda indagine

Codice 187180
Regione TOSCANA
Provincia FIRENZE
Comune FUCECCHIO
Tipologia PERFORAZIONE
Uso: DOMESTICO
Profondità(m): 35.00
Quota pc slm (m): 65
Anno realizzazione 2003
Numero diametri 1
Presenza acqua SI
Portata massima (l/s): ND
Portata esercizio (l/s): 0.08
Numero falde: 2
Numero filtri: 1
Numero piezometrie: 1
Stratigrafia SI
Certificazione (*): ND
Numero strati: 7
Longitudine ED50 (dd): 10.834167
Latitudine ED50 (dd): 43.747223
Longitudine WGS84 (dd): 10.833200
Latitudine WGS84 (dd): 43.746244

(*)Indica la presenza di un professionista nella compilazione della stratigrafia

Ubicazione indicativa dell'area d'indagine



DIAMETRI PERFORAZIONE

Progr	Da profondità(m)	A profondità(m)	Lunghezza(m)	Diametro(mm)
1	0	35	35	1200

FALDE ACQUIFERE

Progr	Da profondità(m)	A profondità(m)	Lunghezza(m)
1	12	13	1
2	29	30	1

POSIZIONE FILTRI

Progr	Da profondità(m)	A profondità(m)	Lunghezza(m)	Diametro(mm)
1	29	30	1	ND

MISURE PIEZOMETRICHE

Data rilevamento	Livello statico(m)	Livello dinamico(m)	Abbassamento(m)	Portata (l/s)
MAG/ 2003	30	32	2	0.08

STRATIGRAFIA

Progr	Da profondità(m)	A profondità(m)	Spessore(m)	Età geologica	Descrizione litologica
1	0	3	3.0		LIMO SABBIOSO
2	3	12	9.0		LIMO ARGILLOSO
3	12	13	1.0		SABBIA
4	13	26	13.0		ARGILLA
5	26	29	3.0		SABBIA
6	29	30	1.0		SABBIA CON ACQUA
7	30	35	5.0		ARGILLA

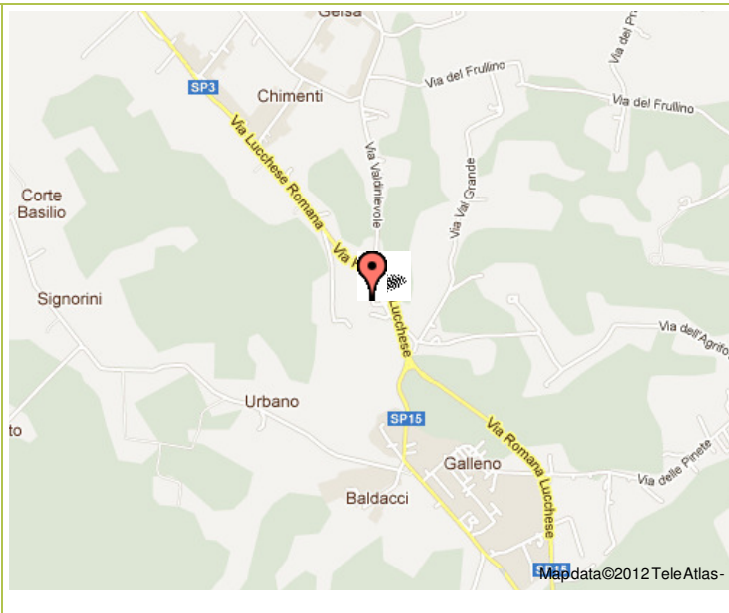
Archivio nazionale delle indagini del sottosuolo (Legge 464/1984)

Scheda indagine

Codice 187181
Regione TOSCANA
Provincia FIRENZE
Comune FUCECCHIO
Tipologia PERFORAZIONE
Usò: DOMESTICO
Profondità(m): 73.00
Quota pc slm (m): 19
Anno realizzazione 1999
Numerodiametri 1
Presenzaacqua SI
Portatamassima(l/s): 2
Portataesercizio(l/s): 1.5
Numerofalde 4
Numerofiltri 1
Numeropiezometrie 1
Stratigrafia SI
Certificazione(*): ND
Numerostrati 9
LongitudineED50 (dd): 10.715555
LatitudineED50 (dd): 43.783611
LongitudineWGS84 (dd): 10.714587
LatitudineWGS84 (dd): 43.782633

(*)Indica la presenza di un professionista nella compilazione della stratigrafia

Ubicazione indicativa dell'area d'indagine



DIAMETRI PERFORAZIONE

Progr	Da profondità(m)	A profondità(m)	Lunghezza(m)	Diametro(mm)
1	0	73	73	320

FALDE ACQUIFERE

Progr	Da profondità(m)	A profondità(m)	Lunghezza(m)
1	5	12	7
2	43	46	3
3	52	53	1
4	63.8	68	4.2

POSIZIONE FILTRI

Progr	Da profondità(m)	A profondità(m)	Lunghezza(m)	Diametro(mm)
1	64	66.5	2.5	160

MISURE PIEZOMETRICHE

Data rilevamento	Livello statico(m)	Livello dinamico(m)	Abbassamento(m)	Portata(l/s)
MAG/ 1999	25.5	27.48	1.98	1.5

STRATIGRAFIA

Progr	Da profondità(m)	A profondità(m)	Spessore(m)	Età geologica	Descrizione litologica
1	0	5	5.0		LIMO GIALLO
2	5	12	7.0		SABBIACON GHIAIA
3	12	43	31.0		ARGILLACELESTECON SABBIA
4	43	46	3.0		GHIAIACON SABBIA
5	46	52	6.0		ARGILLACELESTE
6	52	53	1.0		GHIAIA
7	53	63.8	10.8		ARGILLASABBIOSA
8	63.8	68	4.2		GHIAIAE SABBIA
9	68	73	5.0		ARGILLACELESTE

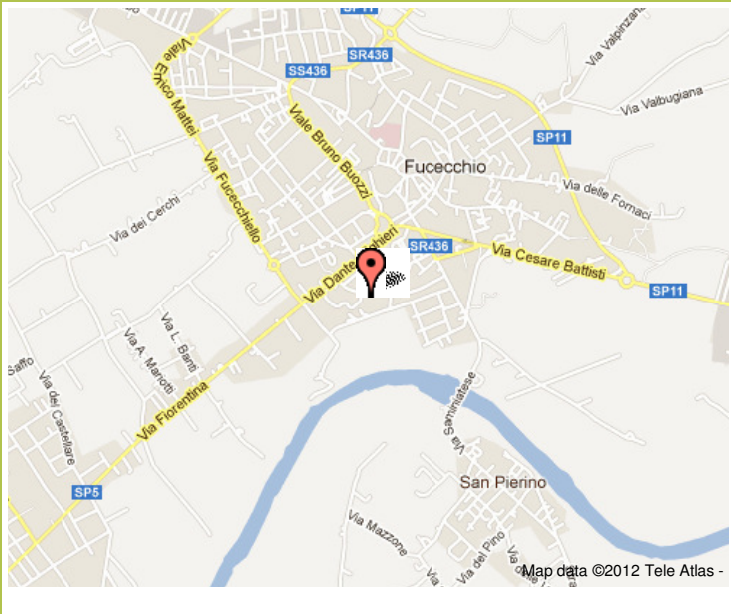
Archivio nazionale delle indagini del sottosuolo (Legge 464/1984)

Scheda indagine

Codice: 187182
Regione: TOSCANA
Provincia: FIRENZE
Comune: FUCECCHIO
Tipologia: PERFORAZIONE
Usò: IRRIGUO
Profondità (m): 60.00
Quota pc slm (m): 20
Anno realizzazione: 2003
Numero diametri: 1
Presenza acqua: SI
Portata massima (l/s): 1
Portata esercizio (l/s): 0.5
Numero falde: 1
Numero filtri: 1
Numero piezometrie: 1
Stratigrafia: SI
Certificazione(*): ND
Numero strati: 8
Longitudine ED50 (dd): 10.807778
Latitudine ED50 (dd): 43.724724
Longitudine WGS84 (dd): 10.806813
Latitudine WGS84 (dd): 43.723744

(*)Indica la presenza di un professionista
nella compilazione della stratigrafia

Ubicazione indicativa dell'area d'indagine



DIAMETRI PERFORAZIONE

Progr	Da profondità (m)	A profondità (m)	Lunghezza (m)	Diametro (mm)
1	0	60	60	300

FALDE ACQUIFERE

Progr	Da profondità (m)	A profondità (m)	Lunghezza (m)
1	46	48	2

POSIZIONE FILTRI

Progr	Da profondità (m)	A profondità (m)	Lunghezza (m)	Diametro (mm)
1	46	48	2	140

MISURE PIEZOMETRICHE

Data rilevamento	Livello statico (m)	Livello dinamico (m)	Abbassamento (m)	Portata (l/s)
DIC / 2003	21.2	21.65	0.45	0.5

STRATIGRAFIA

Progr	Da profondità (m)	A profondità (m)	Spessore (m)	Età geologica	Descrizione litologica
1	0	4	4.0		TERRENO PEDOG. E/O RIPORTO
2	4	6	2.0		SABBIA
3	6	22	16.0		ARGILLA
4	22	23	1.0		GHIAIA
5	23	26	3.0		SABBIA LIMOSA
6	26	46	20.0		ARGILLA LIMOSA
7	46	48	2.0		GHIAIA
8	48	60	12.0		ARGILLA

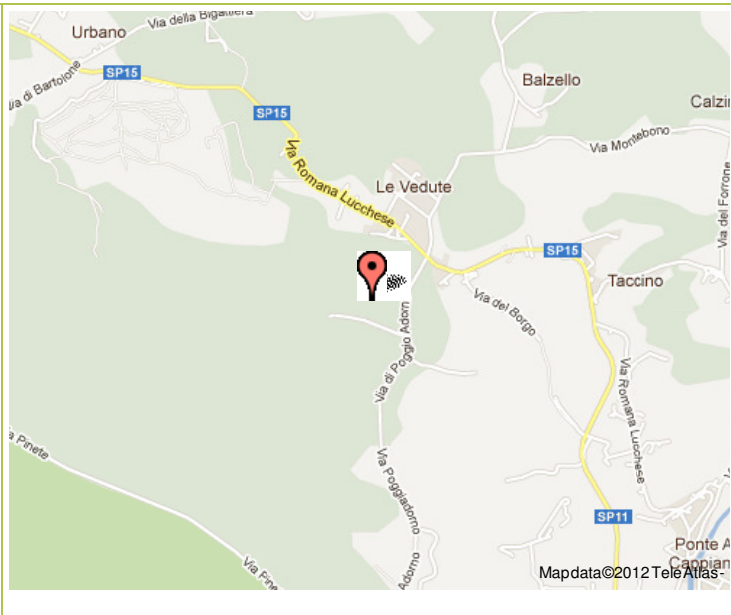
Archivio nazionale delle indagini del sottosuolo (Legge 464/1984)

Scheda indagine

Codice 187183
Regione TOSCANA
Provincia FIRENZE
Comune FUCECCHIO
Tipologia PERFORAZIONE
Uso: DOMESTICO
Profondità(m): 95.00
Quota pc slm (m): 75
Anno realizzazione 1999
Numero diametri 1
Presenza acqua SI
Portata massima (l/s): 1.67
Portata esercizio (l/s): 1.67
Numero falde: 1
Numero filtri: 1
Numero piezometrie: 1
Stratigrafia SI
Certificazione (*): SI
Numero strati: 4
Longitudine ED50 (dd): 10.751667
Latitudine ED50 (dd): 43.756668
Longitudine WGS84 (dd): 10.750700
Latitudine WGS84 (dd): 43.755689

(*)Indica la presenza di un professionista nella compilazione della stratigrafia

Ubicazione indicativa dell'area d'indagine



DIAMETRI PERFORAZIONE

Progr	Da profondità(m)	A profondità(m)	Lunghezza(m)	Diametro(mm)
1	0	95	95	600

FALDE ACQUIFERE

Progr	Da profondità(m)	A profondità(m)	Lunghezza(m)
1	88	93	5

POSIZIONE FILTRI

Progr	Da profondità(m)	A profondità(m)	Lunghezza(m)	Diametro(mm)
1	88	93	5	219

MISURE PIEZOMETRICHE

Data rilevamento	Livello statico(m)	Livello dinamico(m)	Abbassamento(m)	Portata (l/s)
FEB/ 1999	55	70	15	1.67

STRATIGRAFIA

Progr	Da profondità (m)	A profondità (m)	Spessore (m)	Età geologica	Descrizione litologica
1	0	1	1.0		TERRENO VEGETALE
2	1	88	87.0		PREVALENTI ARGILLEE LIMI ARGILLOSI CON INTERCALAZIONI DI LIMI E LIMI SABBIOSI
3	88	93	5.0		GHIAIEE SABBIE
4	93	95	2.0		ARGILLA GRIGIO-AZZURRA

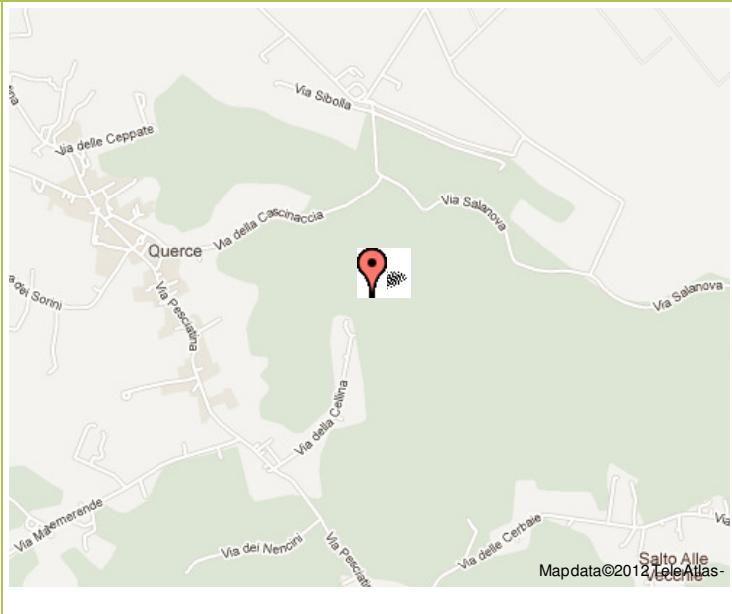
Archivio nazionale delle indagini del sottosuolo (Legge 464/1984)

Scheda indagine

Codice 187184
Regione TOSCANA
Provincia FIRENZE
Comune FUCECCHIO
Tipologia PERFORAZIONE
Usò: DOMESTICO
Profondità(m): 55.00
Quota pc slm (m): 30
Anno realizzazione 1991
Numero diametri 1
Presenza acqua SI
Portata massima (l/s): 0.84
Portata esercizio (l/s): 0.6
Numero falde: 1
Numero filtri: 1
Numero piezometrie: 1
Stratigrafia SI
Certificazione(*): ND
Numero strati: 7
Longitudine ED50 (dd): 10.758333
Latitudine ED50 (dd): 43.799442
Longitudine WGS84 (dd): 10.757365
Latitudine WGS84 (dd): 43.798464

(*) Indica la presenza di un professionista nella compilazione della stratigrafia

Ubicazione indicativa dell'area d'indagine



DIAMETRI PERFORAZIONE

Progr	Da profondità(m)	A profondità(m)	Lunghezza(m)	Diametro(mm)
1	0	55	55	320

FALDE ACQUIFERE

Progr	Da profondità(m)	A profondità(m)	Lunghezza(m)
1	46	51	5

POSIZIONE FILTRI

Progr	Da profondità(m)	A profondità(m)	Lunghezza(m)	Diametro(mm)
1	47	50	3	168

MISURE PIEZOMETRICHE

Data rilevamento	Livello statico(m)	Livello dinamico(m)	Abbassamento(m)	Portata (l/s)
SET/ 1991	19.5	32	12.5	0.84

STRATIGRAFIA

Progr	Da profondità (m)	A profondità (m)	Spessore (m)	Età geologica	Descrizione litologica
1	0	2	2.0		TERRENO VEGETALE
2	2	23	21.0		ARGILLA COLORAZIONE GIALLA STRAMISTIA A PICCOLE QUANTITÀ DI GHIAIETTO
3	23	31	8.0		ARGILLA COLORAZIONE FURCHINA
4	31	39	8.0		SABBIA FINE MISTIA A LIMO
5	39	46	7.0		ARGILLA
6	46	51	5.0		SABBIA MISTIA A GHIAIETTO
7	51	55	4.0		ARGILLA MISTIA A LIMO

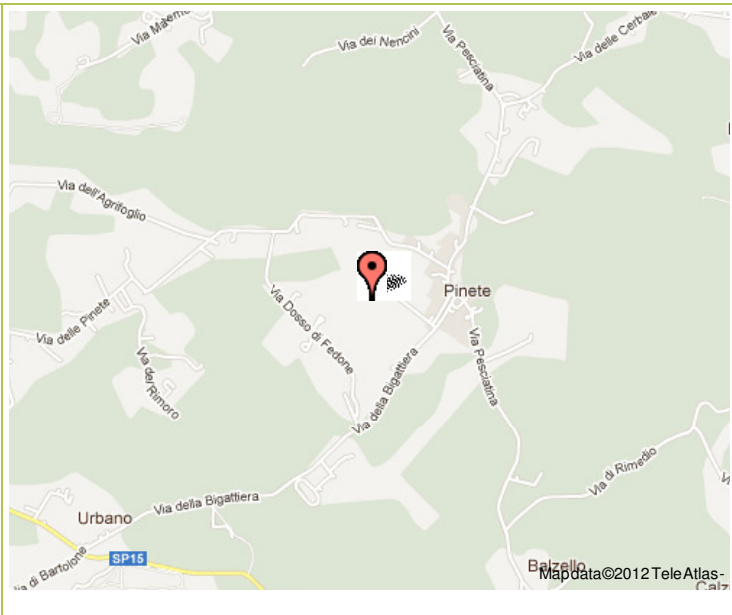
Archivio nazionale delle indagini del sottosuolo (Legge 464/1984)

Scheda indagine

Codice 187186
Regione TOSCANA
Provincia FIRENZE
Comune FUCECCHIO
Tipologia PERFORAZIONE
Uso: DOMESTICO
Profondità(m): 51.00
Quota pc slm (m): 56
Anno realizzazione 2005
Numerodiametri 1
Presenzaacqua SI
Portatamassima(l/s): 0.33
Portataesercizio(l/s): 0.25
Numerofalde: 1
Numerofiltri: 1
Numeropezometrie 1
Stratigrafia SI
Certificazione(*): ND
Numerostrati 7
LongitudineED50 (dd): 10.751389
LatitudineED50 (dd): 43.777500
LongitudineWGS84 (dd): 10.750421
LatitudineWGS84 (dd): 43.776521

(*) Indica la presenza di un professionista nella compilazione della stratigrafia

Ubicazione indicativa dell'area d'indagine



DIAMETRI PERFORAZIONE

Progr	Da profondità(m)	A profondità(m)	Lunghezza(m)	Diametro(mm)
1	0	51	51	270

FALDE ACQUIFERE

Progr	Da profondità(m)	A profondità(m)	Lunghezza(m)
1	41	48	7

POSIZIONE FILTRI

Progr	Da profondità(m)	A profondità(m)	Lunghezza(m)	Diametro(mm)
1	46	48	2	140

MISURE PIEZOMETRICHE

Data rilevamento	Livello statico(m)	Livello dinamico(m)	Abbassamento(m)	Portata(l/s)
LUG/ 2005	18	25.3	7.3	0.25

STRATIGRAFIA

Progr	Da profondità (m)	A profondità(m)	Spessore (m)	Età geologica	Descrizione litologica
1	0	9	9.0		ARGILLAGIALLA PLASTICA
2	9	10	1.0		ARGILLASABBIO SAGIALLA STRA
3	10	31.5	21.5		PREVALENTE ARGILLASABBIO SAGIALLA STRA PLASTICA
4	31.5	37	5.5		ARGILLACELESTE PIUTTOSTO COMPATTA
5	37	41	4.0		ARGILLAGIALLA STRA MEDIA MENTE PLASTICA
6	41	48	7.0		GHIAIA GIALLA STRA E BIANCA PULITA (FALDA IN PRODUZIONE)
7	48	51	3.0		ARGILLACELESTE MEDIA MENTE COMPATTA

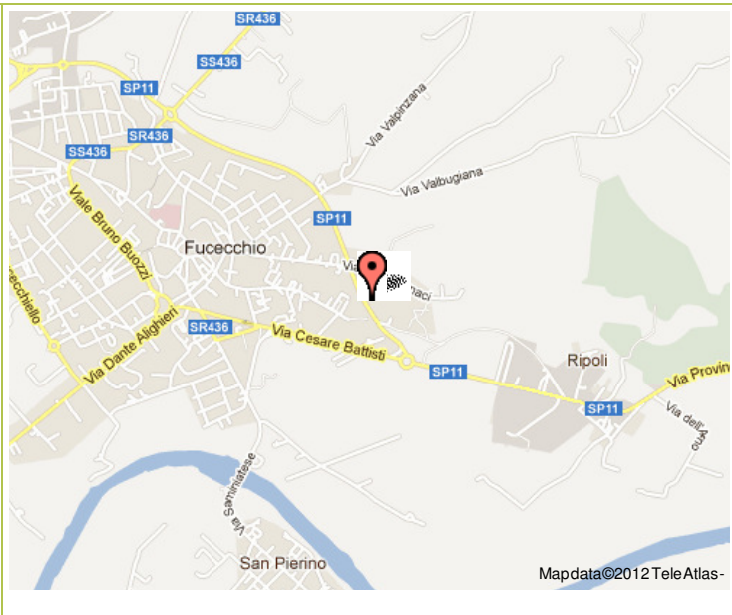
Archivio nazionale delle indagini del sottosuolo (Legge 464/1984)

Scheda indagine

Codice 187189
Regione TOSCANA
Provincia FIRENZE
Comune FUCECCHIO
Tipologia PERFORAZIONE
Uso: DOMESTICO
Profondità(m): 30.00
Quota pc slm (m): 20
Anno realizzazione 1993
Numero diametri 1
Presenza acqua SI
Portata massima (l/s): 0.6
Portata esercizio (l/s): 0.5
Numero falde: 1
Numero filtri: 1
Numero piezometrie 1
Stratigrafia SI
Certificazione(*): ND
Numero strati 6
Longitudine ED50 (dd): 10.820833
Latitudine ED50 (dd): 43.728058
Longitudine WGS84 (dd): 10.819868
Latitudine WGS84 (dd): 43.727078

 (*)Indica la presenza di un professionista nella compilazione della stratigrafia

Ubicazione indicativa dell'area d'indagine



DIAMETRI PERFORAZIONE

Progr	Da profondità(m)	A profondità(m)	Lunghezza(m)	Diametro(mm)
1	0	30	30	260

FALDE ACQUIFERE

Progr	Da profondità(m)	A profondità(m)	Lunghezza(m)
1	24	27	3

POSIZIONE FILTRI

Progr	Da profondità(m)	A profondità(m)	Lunghezza(m)	Diametro(mm)
1	24	27	3	168

MISURE PIEZOMETRICHE

Data rilevamento	Livello statico(m)	Livello dinamico(m)	Abbassamento(m)	Portata (l/s)
GEN / 1993	6			

STRATIGRAFIA

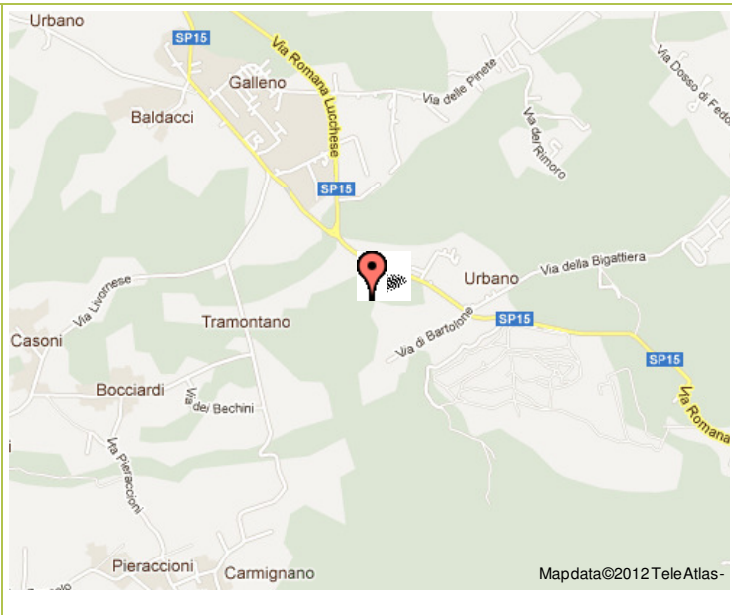
Progr	Da profondità(m)	A profondità(m)	Spessore(m)	Età geologica	Descrizione litologica
1	0	2	2.0		TERRENODI RIPORTO
2	2	5	3.0		ARGILLAGIALLA
3	5	8	3.0		ARGILLASABBIOSAGIALLA
4	8	24	16.0		ARGILLAGIALLA
5	24	28	4.0		GHIAIA
6	28	30	2.0		ARGILLACELESTE

Archivio nazionale delle indagini del sottosuolo (Legge 464/1984)

Scheda indagine

Codice 187191
Regione TOSCANA
Provincia FIRENZE
Comune FUCECCHIO
Tipologia PERFORAZIONE
Uso: DOMESTICO
Profondità(m): 47.00
Quota pc slm (m): 44
Anno realizzazione 1999
Numerodiametri 1
Presenzaacqua SI
Portatamassima(l/s): 1.5
Portataesercizio(l/s): 0.7
Numerofalde: 2
Numerofiltri 1
Numeropiezometrie 1
Stratigrafia SI
Certificazione(*): ND
Numerostrati 7
LongitudineED50 (dd): 10.728333
LatitudineED50 (dd): 43.767223
LongitudineWGS84 (dd): 10.727365
LatitudineWGS84 (dd): 43.766244

Ubicazione indicativa dell'area d'indagine



(*)Indica la presenza di un professionista nella compilazione della stratigrafia

DIAMETRI PERFORAZIONE

Progr	Da profondità(m)	A profondità(m)	Lunghezza(m)	Diametro(mm)
1	0	47	47	320

FALDE ACQUIFERE

Progr	Da profondità(m)	A profondità(m)	Lunghezza(m)
1	26.5	28.3	1.8
2	38.5	41.5	3

POSIZIONE FILTRI

Progr	Da profondità(m)	A profondità(m)	Lunghezza(m)	Diametro(mm)
1	38.5	41.5	3	219

MISURE PIEZOMETRICHE

Data rilevamento	Livello statico(m)	Livello dinamico(m)	Abbassamento(m)	Portata(l/s)
MAG/ 1999	21.5	28.5	7	1.5

STRATIGRAFIA

Progr	Da profondità(m)	A profondità(m)	Spessore(m)	Età geologica	Descrizione litologica
1	0	2	2.0		TERRENO VEGETALE
2	2	20.3	18.3		LIMO ARGILLOSO GIALLO
3	20.3	26.5	6.2		ARGILLA GRIGIA
4	26.5	28.3	1.8		GHIAIA
5	28.3	38.5	10.2		ARGILLA
6	38.5	41.5	3.0		GHIAIA
7	41.5	47	5.5		ARGILLA

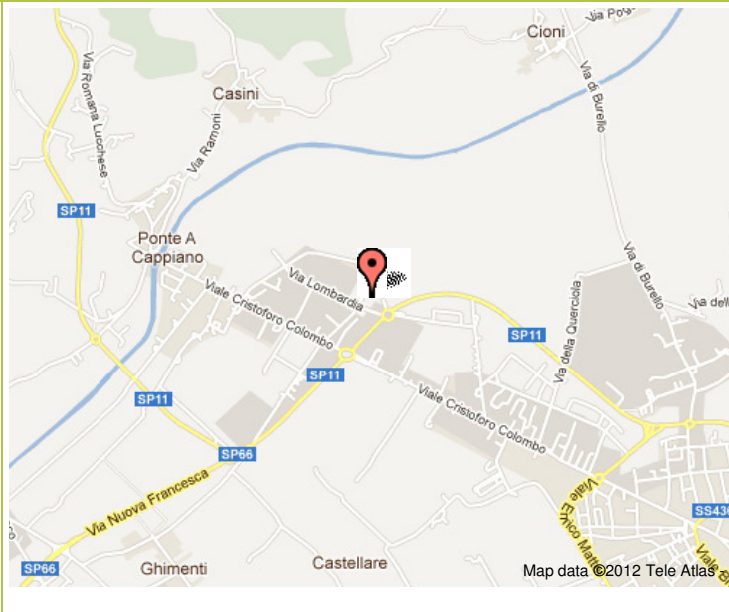
Archivio nazionale delle indagini del sottosuolo (Legge 464/1984)

Scheda indagine

Codice: 187194
Regione: TOSCANA
Provincia: FIRENZE
Comune: FUCECCHIO
Tipologia: PERFORAZIONE
Uso: INDUSTRIALE
Profondità (m): 138.00
Quota pc slm (m): 14
Anno realizzazione: 1999
Numero diametri: 1
Presenza acqua: SI
Portata massima (l/s): 4.2
Portata esercizio (l/s): 3
Numero falde: 3
Numero filtri: 1
Numero piezometrie: 1
Stratigrafia: SI
Certificazione(*): ND
Numero strati: 10
Longitudine ED50 (dd): 10.783611
Latitudine ED50 (dd): 43.743610
Longitudine WGS84 (dd): 10.782645
Latitudine WGS84 (dd): 43.742631

(*)Indica la presenza di un professionista nella compilazione della stratigrafia

Ubicazione indicativa dell'area d'indagine



DIAMETRI PERFORAZIONE

Progr	Da profondità (m)	A profondità (m)	Lunghezza (m)	Diametro (mm)
1	0	138	138	800

FALDE ACQUIFERE

Progr	Da profondità (m)	A profondità (m)	Lunghezza (m)
1	27	31	4
2	81	84	3
3	124	130	6

POSIZIONE FILTRI

Progr	Da profondità (m)	A profondità (m)	Lunghezza (m)	Diametro (mm)
1	124	130	6	219

MISURE PIEZOMETRICHE

Data rilevamento	Livello statico (m)	Livello dinamico (m)	Abbassamento (m)	Portata (l/s)
NOV / 1999	20.6	28.2	7.6	4.2

STRATIGRAFIA

Progr	Da profondità (m)	A profondità (m)	Spessore (m)	Età geologica	Descrizione litologica
1	0	16	16.0		LIMO SABBIOSO
2	16	27	11.0		SABBIA ARGILLOSA
3	27	31	4.0		GHIAIA CON SABBIA
4	31	75	44.0		ARGILLA SABBIOSA
5	75	81	6.0		ARGILLA
6	81	84	3.0		SABBIA CON GHIAIA
7	84	92	8.0		ARGILLA SABBIOSA
8	92	122	30.0		ARGILLA
9	122	130	8.0		GHIAIA CON SABBIA
10	130	138	8.0		ARGILLA

Archivio nazionale delle indagini del sottosuolo (Legge 464/1984)

Scheda indagine

Codice 187199
Regione TOSCANA
Provincia FIRENZE
Comune FUCECCHIO
Tipologia PERFORAZIONE
Uso: INDUSTRIALE
Profondità(m): 115.00
Quota pc slm (m): 19
Anno realizzazione 1996
Numero diametri 1
Presenza acqua SI
Portata massima (l/s): 8.34
Portata esercizio (l/s): 6.67
Numero falde 2
Numero filtri 1
Numero piezometrie 1
Stratigrafia SI
Certificazione(*): ND
Numero strati 8
Longitudine ED50 (dd): 10.777500
Latitudine ED50 (dd): 43.744446
Longitudine WGS84 (dd): 10.776534
Latitudine WGS84 (dd): 43.743466

(*)Indica la presenza di un professionista nella compilazione della stratigrafia

Ubicazione indicativa dell'area d'indagine



DIAMETRI PERFORAZIONE

Progr	Da profondità(m)	A profondità(m)	Lunghezza(m)	Diametro(mm)
1	0	115	115	600

FALDE ACQUIFERE

Progr	Da profondità(m)	A profondità(m)	Lunghezza(m)
1	38	40.5	2.5
2	107	110.3	3.3

POSIZIONE FILTRI

Progr	Da profondità(m)	A profondità(m)	Lunghezza(m)	Diametro(mm)
1	107	110	3	273

MISURE PIEZOMETRICHE

Data rilevamento	Livello statico(m)	Livello dinamico(m)	Abbassamento(m)	Portata (l/s)
LUG/ 1996	18.5	36	17.5	8.34

STRATIGRAFIA

Progr	Da profondità(m)	A profondità(m)	Spessore(m)	Età geologica	Descrizione litologica
1	0	1	1.0		TERRENI DI RIPORTO
2	1	3	2.0		TERRENO VEGETALE
3	3	22	19.0		ARGILLA LIMOSA
4	22	38	16.0		ARGILLA COMPATTA
5	38	40.5	2.5		SABBIE E GHIAIA
6	40.5	108	67.5		ARGILLA COMPATTA
7	108	110.3	2.3		SABBIE E GHIAIA
8	110.3	115	4.7		ARGILLA

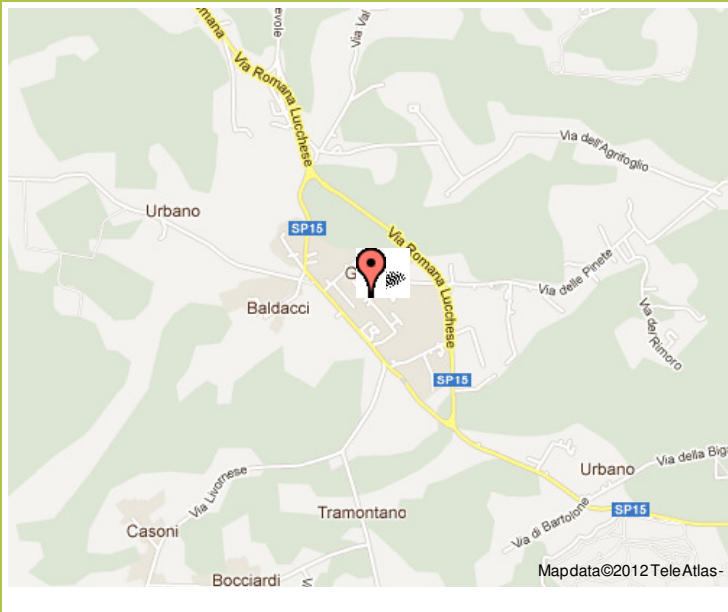
Archivio nazionale delle indagini del sottosuolo (Legge 464/1984)

Scheda indagine

Codice 187200
Regione TOSCANA
Provincia FIRENZE
Comune FUCECCHIO
Tipologia PERFORAZIONE
Usò: DOMESTICO
Profondità(m): 50.00
Quota pc slm (m): 35
Anno realizzazione 1994
Numero diametri 1
Presenza acqua SI
Portata massima (l/s): 2
Portata esercizio (l/s): 1
Numero falde: 2
Numero filtri: 1
Numero piezometrie 1
Stratigrafia SI
Certificazione (*): ND
Numero strati: 6
Longitudine ED50 (dd): 10.721389
Latitudine ED50 (dd): 43.775555
Longitudine WGS84 (dd): 10.720421
Latitudine WGS84 (dd): 43.774576

(*)Indica la presenza di un professionista nella compilazione della stratigrafia

Ubicazione indicativa dell'area d'indagine



DIAMETRI PERFORAZIONE

Progr	Da profondità(m)	A profondità(m)	Lunghezza(m)	Diametro(mm)
1	0	50	50	250

FALDE ACQUIFERE

Progr	Da profondità(m)	A profondità(m)	Lunghezza(m)
1	10	13	3
2	41	44	3

POSIZIONE FILTRI

Progr	Da profondità(m)	A profondità(m)	Lunghezza(m)	Diametro(mm)
1	41	44	3	125

MISURE PIEZOMETRICHE

Data rilevamento	Livello statico(m)	Livello dinamico(m)	Abbassamento(m)	Portata (l/s)
APR/ 1994	14	35	21	2

STRATIGRAFIA

Progr	Da profondità(m)	A profondità(m)	Spessore(m)	Età geologica	Descrizione litologica
1	0	1	1.0		TERRENI DI RIPORTO
2	1	10	9.0		ARGILLAGIALLA
3	10	13	3.0		GHIAIA
4	13	41	28.0		ARGILLACELESTE
5	41	44	3.0		GHIAIA
6	44	50	6.0		ARGILLACELESTE

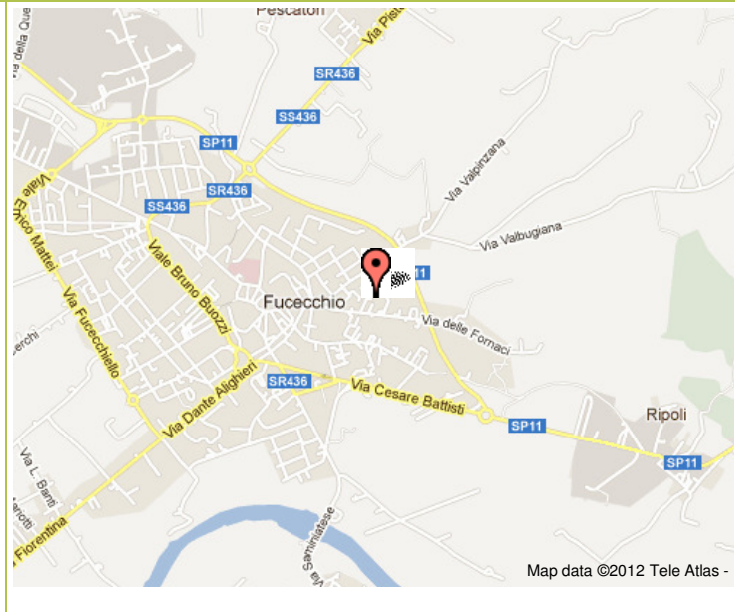
Archivio nazionale delle indagini del sottosuolo (Legge 464/1984)

Scheda indagine

Codice: 187201
Regione: TOSCANA
Provincia: FIRENZE
Comune: FUCECCHIO
Tipologia: PERFORAZIONE
Uso: IRRIGUO
Profondità (m): 90.00
Quota pc slm (m): 29
Anno realizzazione: 1991
Numero diametri: 1
Presenza acqua: SI
Portata massima (l/s): 1
Portata esercizio (l/s): 0.75
Numero falde: 1
Numero filtri: 1
Numero piezometrie: 1
Stratigrafia: SI
Certificazione(*): ND
Numero strati: 6
Longitudine ED50 (dd): 10.816389
Latitudine ED50 (dd): 43.730556
Longitudine WGS84 (dd): 10.815424
Latitudine WGS84 (dd): 43.729577

(*)Indica la presenza di un professionista nella compilazione della stratigrafia

Ubicazione indicativa dell'area d'indagine



DIAMETRI PERFORAZIONE

Progr	Da profondità (m)	A profondità (m)	Lunghezza (m)	Diametro (mm)
1	0	90	90	320

FALDE ACQUIFERE

Progr	Da profondità (m)	A profondità (m)	Lunghezza (m)
1	82.5	85	2.5

POSIZIONE FILTRI

Progr	Da profondità (m)	A profondità (m)	Lunghezza (m)	Diametro (mm)
1	82.5	85	2.5	219

MISURE PIEZOMETRICHE

Data rilevamento	Livello statico (m)	Livello dinamico (m)	Abbassamento (m)	Portata (l/s)
LUG / 1991	17	54	37	1

STRATIGRAFIA

Progr	Da profondità (m)	A profondità (m)	Spessore (m)	Età geologica	Descrizione litologica
1	0	2	2.0		TERRENO VEGETALE
2	2	39	37.0		ARGILLA COLORAZIONE TURCHINA, COMPATTA
3	39	41	2.0		LIMO CON DETRITI LEGNOSI
4	41	82	41.0		ARGILLA COMPATTA
5	82	85	3.0		SABBIA FINE
6	85	90	5.0		ARGILLA COMPATTA

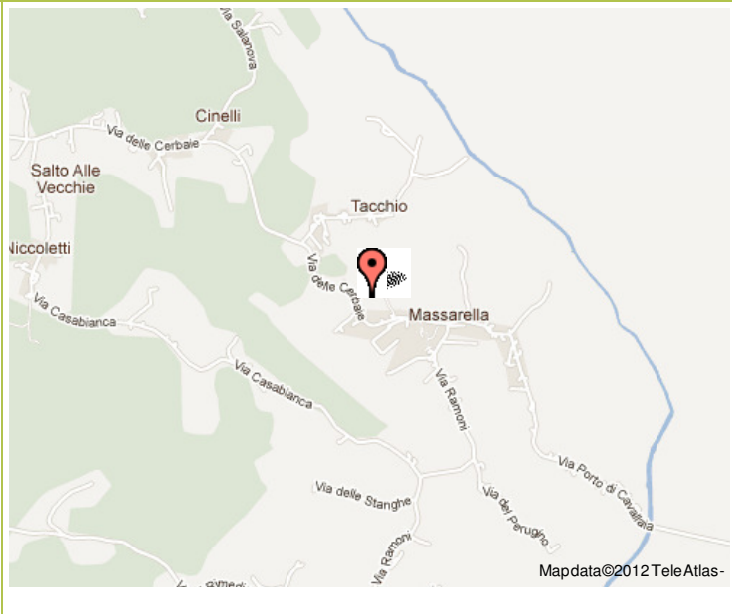
Archivio nazionale delle indagini del sottosuolo (Legge 464/1984)

Scheda indagine

Codice 187204
Regione TOSCANA
Provincia FIRENZE
Comune FUCECCHIO
Tipologia PERFORAZIONE
Uso: DOMESTICO
Profondità(m): 136.00
Quota pc slm (m): 54
Anno realizzazione 1999
Numero diametri 1
Presenza acqua SI
Portata massima (l/s): 2
Portata esercizio (l/s): 1
Numero falde: 2
Numero filtri 1
Numero piezometrie 1
Stratigrafia SI
Certificazione(*): SI
Numero strati 9
Longitudine ED50 (dd): 10.794445
Latitudine ED50 (dd): 43.782776
Longitudine WGS84 (dd): 10.793478
Latitudine WGS84 (dd): 43.781797

(*)Indica la presenza di un professionista nella compilazione della stratigrafia

Ubicazione indicativa dell'area d'indagine



DIAMETRI PERFORAZIONE

Progr	Da profondità(m)	A profondità(m)	Lunghezza(m)	Diametro(mm)
1	0	136	136	320

FALDE ACQUIFERE

Progr	Da profondità(m)	A profondità(m)	Lunghezza(m)
1	102.5	107.3	4.8
2	124	128.7	4.699999999999999

POSIZIONE FILTRI

Progr	Da profondità(m)	A profondità(m)	Lunghezza(m)	Diametro(mm)
1	124	128.7	4.699999999999999	160

MISURE PIEZOMETRICHE

Data rilevamento	Livello statico(m)	Livello dinamico(m)	Abbassamento(m)	Portata (l/s)
GEN / 1999	48	54	6	1

STRATIGRAFIA

Progr	Da profondità(m)	A profondità(m)	Spessore(m)	Età geologica	Descrizione litologica
1	0	30	30.0		SABBIAGIALLA
2	30	83	53.0		ARGILLACELESTE CON ORIZZONTI DI SABBIA CEMENTATA
3	83	87	4.0		SABBIA
4	87	94	7.0		ARGILLA LIMOSACELESTE
5	94	102.5	8.5		ARGILLA CON SABBIA
6	102.5	107.3	4.8		SABBIA CON GHIAIA
7	107.3	124	16.7		ARGILLACELESTE
8	124	128.7	4.7		GHIAIA CON SABBIA
9	128.7	136	7.3		ARGILLACELESTE

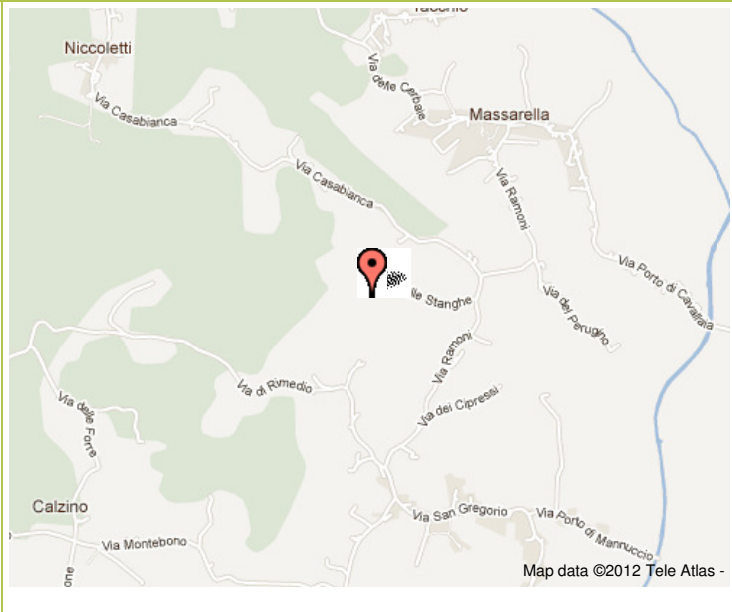
Archivio nazionale delle indagini del sottosuolo (Legge 464/1984)

Scheda indagine

Codice: 187205
Regione: TOSCANA
Provincia: FIRENZE
Comune: FUCECCHIO
Tipologia: PERFORAZIONE
Usò: DOMESTICO
Profondità (m): 56.00
Quota pc slm (m): 17
Anno realizzazione: 2005
Numero diametri: 1
Presenza acqua: SI
Portata massima (l/s): 0.5
Portata esercizio (l/s): 0.16
Numero falde: 2
Numero filtri: 1
Numero piezometrie: 1
Stratigrafia: SI
Certificazione(*): ND
Numero strati: 7
Longitudine ED50 (dd): 10.790833
Latitudine ED50 (dd): 43.774166
Longitudine WGS84 (dd): 10.789866
Latitudine WGS84 (dd): 43.773187

(*):Indica la presenza di un professionista
nella compilazione della stratigrafia

Ubicazione indicativa dell'area d'indagine



DIAMETRI PERFORAZIONE

Progr	Da profondità (m)	A profondità (m)	Lunghezza (m)	Diametro (mm)
1	0	56	56	400

FALDE ACQUIFERE

Progr	Da profondità (m)	A profondità (m)	Lunghezza (m)
1	13	15	2
2	44	47	3

POSIZIONE FILTRI

Progr	Da profondità (m)	A profondità (m)	Lunghezza (m)	Diametro (mm)
1	46	47	1	180

MISURE PIEZOMETRICHE

Data rilevamento	Livello statico (m)	Livello dinamico (m)	Abbassamento (m)	Portata (l/s)
MAG / 2005	11.5	14.4	2.9	0.16

STRATIGRAFIA

Progr	Da profondità (m)	A profondità (m)	Spessore (m)	Età geologica	Descrizione litologica
1	0	9.5	9.5		ARGILLA LIMOSA
2	9.5	13	3.5		LIMO SABBIOSO
3	13	15	2.0		GHIAIA
4	15	26	11.0		ARGILLA CELESTE
5	26	44	18.0		ARGILLA CELESTE PLASTICA
6	44	47	3.0		GHIAIA
7	47	56	9.0		ARGILLA CELESTE

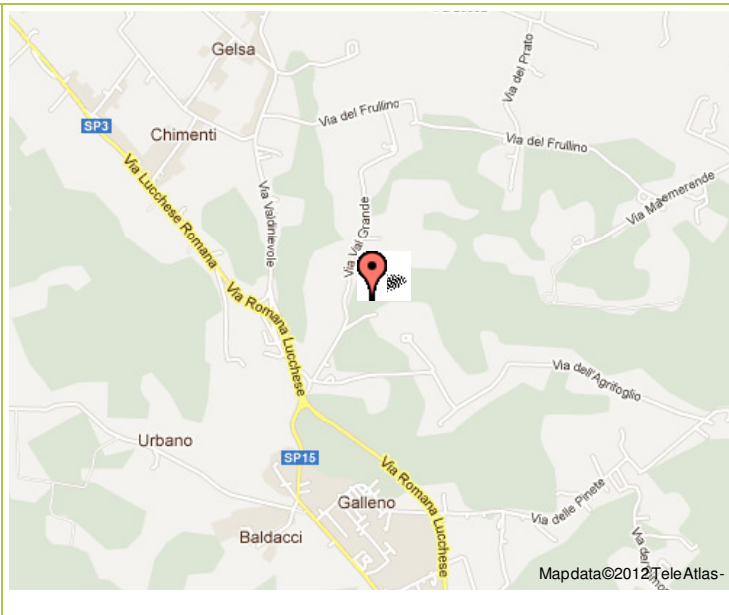
Archivio nazionale delle indagini del sottosuolo (Legge 464/1984)

Scheda indagine

Codice 187208
Regione TOSCANA
Provincia FIRENZE
Comune FUCECCHIO
Tipologia PERFORAZIONE
Uso: DOMESTICO
Profondità(m): 30.00
Quota pc slm (m): 24
Anno realizzazione 1991
Numerodiametri 1
Presenzaacqua SI
Portatamassima(l/s): 4.1
Portataesercizio(l/s): 2
Numerofalde 1
Numerofiltri 1
Numeropiezometrie 1
Stratigrafia SI
Certificazione(*): ND
Numerostrati 5
LongitudineED50 (dd): 10.721944
LatitudineED50 (dd): 43.785278
LongitudineWGS84 (dd): 10.720976
LatitudineWGS84 (dd): 43.784300

(*)Indica la presenza di un professionista nella compilazione della stratigrafia

Ubicazione indicativa dell'area d'indagine



DIAMETRI PERFORAZIONE

Progr	Da profondità(m)	A profondità(m)	Lunghezza(m)	Diametro(mm)
1	0	30	30	500

FALDE ACQUIFERE

Progr	Da profondità(m)	A profondità(m)	Lunghezza(m)
1	26	28	2

POSIZIONE FILTRI

Progr	Da profondità(m)	A profondità(m)	Lunghezza(m)	Diametro(mm)
1	26	28	2	200

MISURE PIEZOMETRICHE

Data rilevamento	Livello statico(m)	Livello dinamico(m)	Abbassamento(m)	Portata(l/s)
FEB/ 1991	12	24	12	4.1

STRATIGRAFIA

Progr	Da profondità(m)	A profondità(m)	Spessore(m)	Età geologica	Descrizione litologica
1	0	2	2.0		TERRENO AGRARIO
2	2	15	13.0		ARGILLA GIALLA
3	15	26	11.0		ARGILLA TURCHINA
4	26	28	2.0		GHIAIA
5	28	30	2.0		ARGILLA TURCHINA

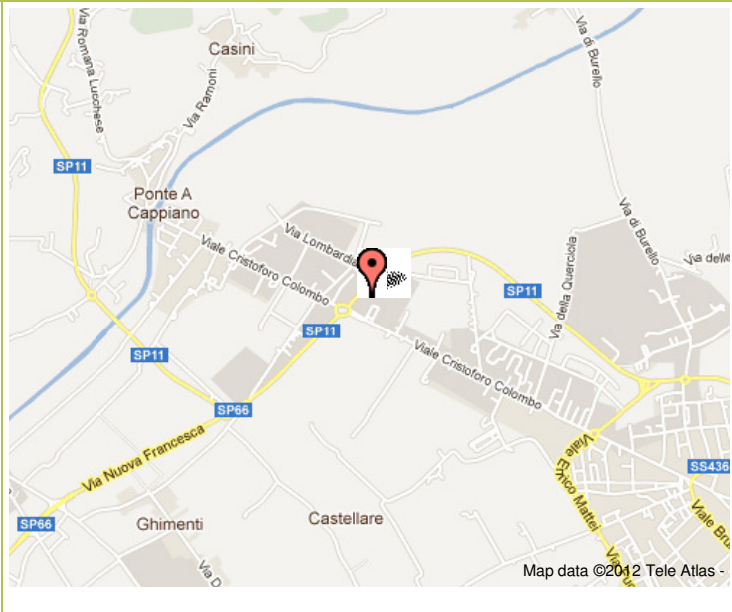
Archivio nazionale delle indagini del sottosuolo (Legge 464/1984)

Scheda indagine

Codice: 187212
Regione: TOSCANA
Provincia: FIRENZE
Comune: FUCECCHIO
Tipologia: PERFORAZIONE
Uso: INDUSTRIALE
Profondità (m): 96.00
Quota pc slm (m): 16
Anno realizzazione: 1994
Numero diametri: 1
Presenza acqua: SI
Portata massima (l/s): 3.5
Portata esercizio (l/s): 3.34
Numero falde: 2
Numero filtri: 1
Numero piezometrie: 1
Stratigrafia: SI
Certificazione(*): ND
Numero strati: 7
Longitudine ED50 (dd): 10.783890
Latitudine ED50 (dd): 43.741669
Longitudine WGS84 (dd): 10.782924
Latitudine WGS84 (dd): 43.740689

(*):Indica la presenza di un professionista nella compilazione della stratigrafia

Ubicazione indicativa dell'area d'indagine



DIAMETRI PERFORAZIONE

Progr	Da profondità (m)	A profondità (m)	Lunghezza (m)	Diametro (mm)
1	0	96	96	450

FALDE ACQUIFERE

Progr	Da profondità (m)	A profondità (m)	Lunghezza (m)
1	33	36	3
2	89	93	4

POSIZIONE FILTRI

Progr	Da profondità (m)	A profondità (m)	Lunghezza (m)	Diametro (mm)
1	90	93	3	219

MISURE PIEZOMETRICHE

Data rilevamento	Livello statico (m)	Livello dinamico (m)	Abbassamento (m)	Portata (l/s)
NOV / 1994	19.3	29.8	10.5	3.5

STRATIGRAFIA

Progr	Da profondità (m)	A profondità (m)	Spessore (m)	Età geologica	Descrizione litologica
1	0	1	1.0		TERRENO VEGETALE
2	1	9	8.0		ARGILLA MISTA A LIMO
3	9	33	24.0		ARGILLA COMPATTA
4	33	36	3.0		SABBIA E GHIAIA
5	36	89	53.0		ARGILLA
6	89	93	4.0		SABBIA E GHIAIA
7	93	96	3.0		ARGILLA

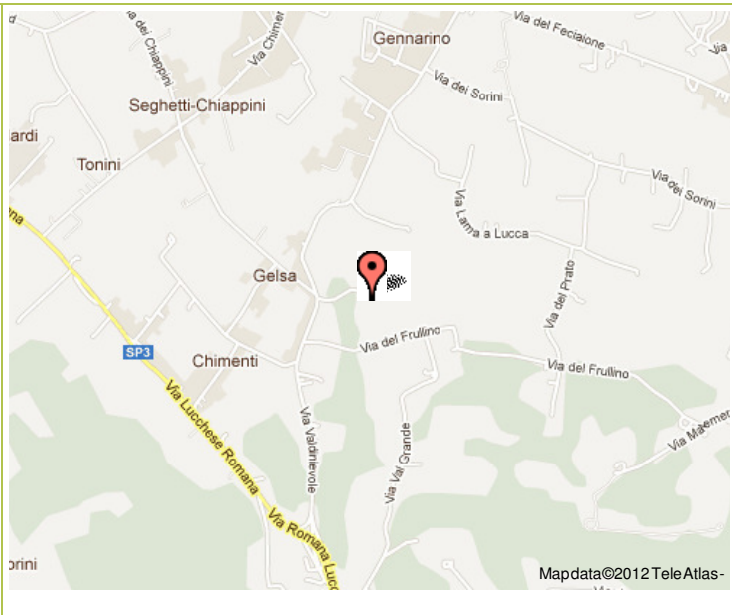
Archivio nazionale delle indagini del sottosuolo (Legge 464/1984)

Scheda indagine

Codice 187213
Regione TOSCANA
Provincia FIRENZE
Comune FUCECCHIO
Tipologia PERFORAZIONE
Uso: DOMESTICO
Profondità(m): 87.00
Quota pc slm (m): 22
Anno realizzazione 1996
Numerodiametri 1
Presenzaacqua SI
Portatamassima(l/s): 2.5
Portataesercizio(l/s): 1.5
Numerofalde 2
Numerofiltri 1
Numeropiezometrie 1
Stratigrafia SI
Certificazione(*): SI
Numerostrati 8
LongitudineED50 (dd): 10.719444
LatitudineED50 (dd): 43.794998
LongitudineWGS84 (dd): 10.718476
LatitudineWGS84 (dd): 43.794020

(*)Indica la presenza di un professionista nella compilazione della stratigrafia

Ubicazione indicativa dell'area d'indagine



DIAMETRI PERFORAZIONE

Progr	Da profondità(m)	A profondità(m)	Lunghezza(m)	Diametro(mm)
1	0	87	87	300

FALDE ACQUIFERE

Progr	Da profondità(m)	A profondità(m)	Lunghezza(m)
1	34	51	17
2	72	79	7

POSIZIONE FILTRI

Progr	Da profondità(m)	A profondità(m)	Lunghezza(m)	Diametro(mm)
1	72.5	78.5	6	200

MISURE PIEZOMETRICHE

Data rilevamento	Livello statico(m)	Livello dinamico(m)	Abbassamento(m)	Portata(l/s)
DIC / 1996	24	27	3	1.5

STRATIGRAFIA

Progr	Da profondità(m)	A profondità(m)	Spessore(m)	Età geologica	Descrizione litologica
1	0	3	3.0		TERRENO VEGETALE
2	3	34	31.0		ALTERNANZA ARGILLE LIMO SABBIOSE
3	34	41	7.0		GHIAIA
4	41	55	14.0		ARGILLA AZZURRA
5	55	72	17.0		ARGILLA LIMOSA
6	72	79	7.0		GHIAIA
7	79	85	6.0		LIMO
8	85	87	2.0		ARGILLA AZZURRA

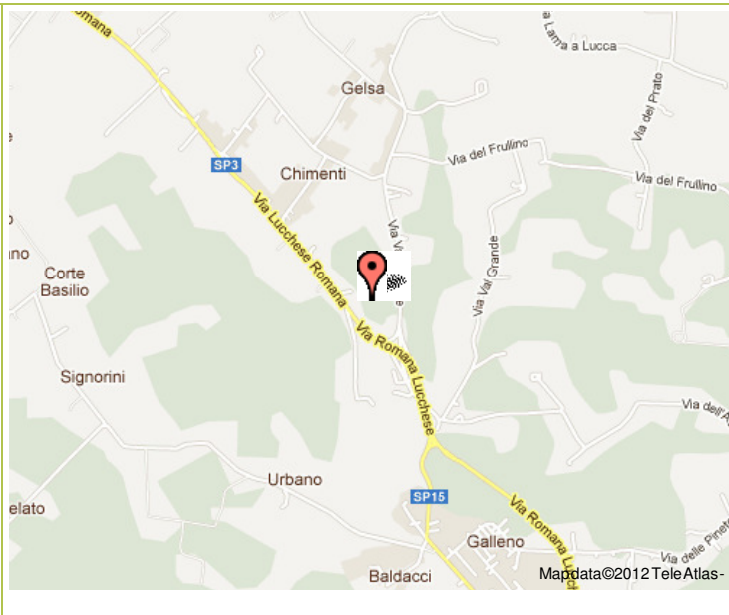
Archivio nazionale delle indagini del sottosuolo (Legge 464/1984)

Scheda indagine

Codice 187215
Regione TOSCANA
Provincia FIRENZE
Comune FUCECCHIO
Tipologia PERFORAZIONE
Uso: DOMESTICO
Profondità(m): 50.00
Quota pc slm (m): 30
Anno realizzazione 1991
Numero diametri 2
Presenza acqua SI
Portata massima (l/s): 1.5
Portata esercizio (l/s): 1
Numero falde: 1
Numero filtri: 1
Numero piezometrie: 1
Stratigrafia SI
Certificazione (*): ND
Numero strati: 5
Longitudine ED50 (dd): 10.714167
Latitudine ED50 (dd): 43.786945
Longitudine WGS84 (dd): 10.713199
Latitudine WGS84 (dd): 43.785967

 (*)Indica la presenza di un professionista nella compilazione della stratigrafia

Ubicazione indicativa dell'area d'indagine



DIAMETRI PERFORAZIONE

Progr	Da profondità(m)	A profondità(m)	Lunghezza(m)	Diametro(mm)
1	0	24	24	500
2	24	50	26	420

FALDE ACQUIFERE

Progr	Da profondità(m)	A profondità(m)	Lunghezza(m)
1	42	45	3

POSIZIONE FILTRI

Progr	Da profondità(m)	A profondità(m)	Lunghezza(m)	Diametro(mm)
1	42	45	3	219

MISURE PIEZOMETRICHE

Data rilevamento	Livello statico(m)	Livello dinamico(m)	Abbassamento(m)	Portata (l/s)
MAR / 1991	18	29	11	1

STRATIGRAFIA

Progr	Da profondità(m)	A profondità(m)	Spessore(m)	Età geologica	Descrizione litologica
1	0	5	5.0		TERRENODI RIPORTO
2	5	22	17.0		ARGILLA MARRONE CON CIOTTOLI ARROTONDATI
3	22	42	20.0		ARGILLECESTE IMPERMEABILE
4	42	45	3.0		GHIAIAE FALDA ACQUIFERA
5	45	50	5.0		ARGILLA

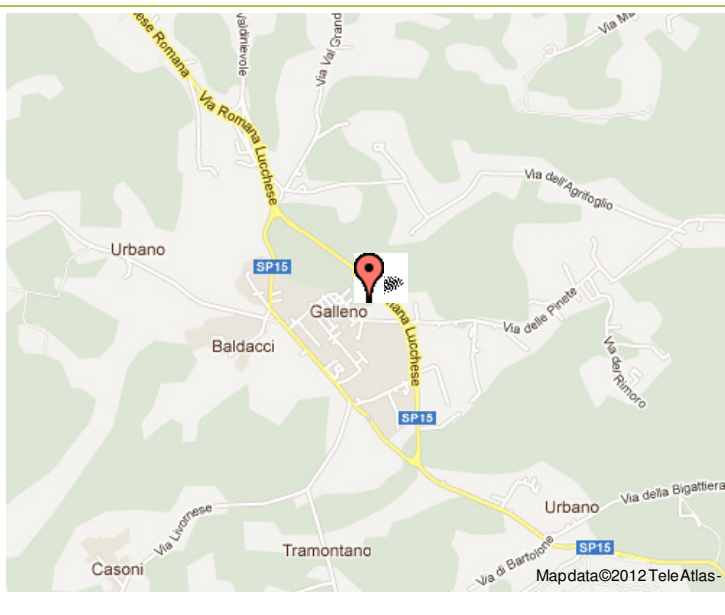
Archivio nazionale delle indagini del sottosuolo (Legge 464/1984)

Scheda indagine

Codice 187216
Regione TOSCANA
Provincia FIRENZE
Comune FUCECCHIO
Tipologia PERFORAZIONE
Uso: DOMESTICO
Profondità(m): 110.00
Quota pc slm (m): 34
Anno realizzazione 1994
Numerodiametri 1
Presenzaacqua SI
Portatamassima(l/s): 2
Portataesercizio(l/s): 1
Numerofalde: 1
Numerofiltri 1
Numeropiezometrie 1
Stratigrafia SI
Certificazione(*): ND
Numerostrati 8
LongitudineED50 (dd): 10.723333
LatitudineED50 (dd): 43.776943
LongitudineWGS84 (dd): 10.722366
LatitudineWGS84 (dd): 43.775964

(*)Indica la presenza di un professionista nella compilazione della stratigrafia

Ubicazione indicativa dell'area d'indagine



DIAMETRI PERFORAZIONE

Progr	Da profondità(m)	A profondità(m)	Lunghezza(m)	Diametro(mm)
1	0	110	110	312

FALDE ACQUIFERE

Progr	Da profondità(m)	A profondità(m)	Lunghezza(m)
1	102	104	2

POSIZIONE FILTRI

Progr	Da profondità(m)	A profondità(m)	Lunghezza(m)	Diametro(mm)
1	102	104	2	125

MISURE PIEZOMETRICHE

Data rilevamento	Livello statico(m)	Livello dinamico(m)	Abbassamento(m)	Portata(l/s)
NOV / 1994	31	100	69	2

STRATIGRAFIA

Progr	Da profondità(m)	A profondità(m)	Spessore(m)	Età geologica	Descrizione litologica
1	0	12	12.0		ARGILLAMARRONE
2	12	13	1.0		SABBIAMARRONE
3	13	15	2.0		ARGILLAMARRONE
4	15	55	40.0		ARGILLAGRIGIA
5	55	57	2.0		SABBIAGRIGIA
6	57	101	44.0		ARGILLAGRIGIA
7	101	104.5	3.5		GHIAIAGRIGIA
8	104.5	110	5.5		ARGILLAGRIGIA

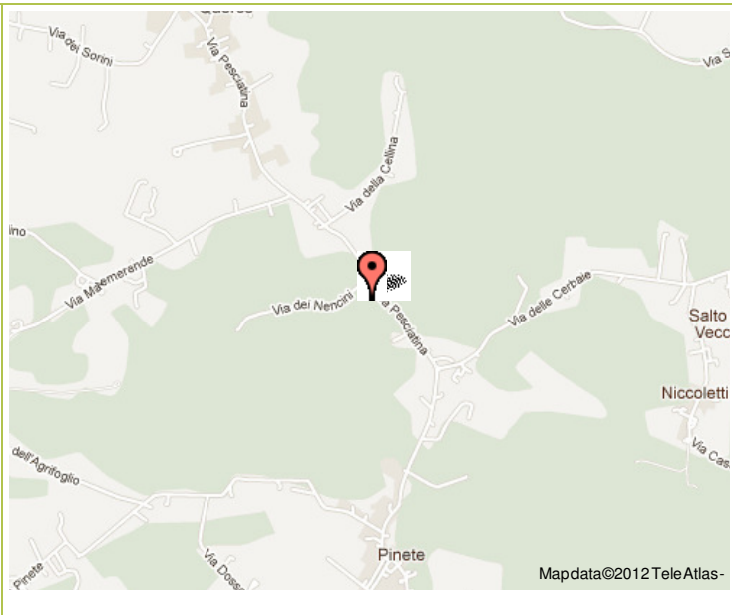
Archivio nazionale delle indagini del sottosuolo (Legge 464/1984)

Scheda indagine

Codice 187217
Regione TOSCANA
Provincia FIRENZE
Comune FUCECCHIO
Tipologia PERFORAZIONE
Uso: DOMESTICO
Profondità(m): 51.00
Quota pc slm (m): 55
Anno realizzazione 1992
Numero diametri 1
Presenza acqua SI
Portata massima (l/s): ND
Portata esercizio (l/s): 1.167
Numero falde: 0
Numero filtri: 0
Numero piezometrie 1
Stratigrafia SI
Certificazione (*): ND
Numero strati: 7
Longitudine ED50 (dd): 10.755278
Latitudine ED50 (dd): 43.788887
Longitudine WGS84 (dd): 10.754310
Latitudine WGS84 (dd): 43.787909

(*)Indica la presenza di un professionista nella compilazione della stratigrafia

Ubicazione indicativa dell'area d'indagine



DIAMETRI PERFORAZIONE

Progr	Da profondità(m)	A profondità(m)	Lunghezza(m)	Diametro(mm)
1	0	51	51	320

MISURE PIEZOMETRICHE

Data rilevamento	Livello statico(m)	Livello dinamico(m)	Abbassamento(m)	Portata (l/s)
MAR / 1992	16.5	29	12.5	1.167

STRATIGRAFIA

Progr	Da profondità(m)	A profondità(m)	Spessore(m)	Età geologica	Descrizione litologica
1	0	2	2.0		TERRENO VEGETALE
2	2	23	21.0		ARGILLA GIALLA STRAMISTIA GHIAIETTO
3	23	30	7.0		ARGILLA TURCHINA
4	30	36	6.0		SABBIA MISTIA LIMO
5	36	43	7.0		ARGILLA COMPATTA
6	43	46	3.0		SABBIA MISTIA GHIAIA
7	46	51	5.0		ARGILLA MISTIA LIMO

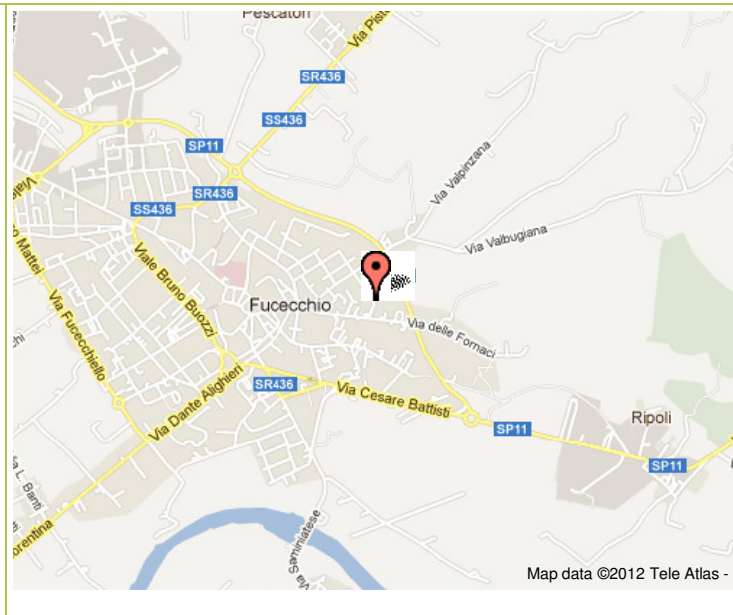
Archivio nazionale delle indagini del sottosuolo (Legge 464/1984)

Scheda indagine

Codice: 187218
Regione: TOSCANA
Provincia: FIRENZE
Comune: FUCECCHIO
Tipologia: PERFORAZIONE
Uso: IRRIGUO
Profondità (m): 64.50
Quota pc slm (m): 30
Anno realizzazione: 1990
Numero diametri: 1
Presenza acqua: SI
Portata massima (l/s): ND
Portata esercizio (l/s): ND
Numero falde: 0
Numero filtri: 0
Numero piezometrie: 1
Stratigrafia: SI
Certificazione(*): ND
Numero strati: 8
Longitudine ED50 (dd): 10.817223
Latitudine ED50 (dd): 43.730556
Longitudine WGS84 (dd): 10.816257
Latitudine WGS84 (dd): 43.729577

(*)Indica la presenza di un professionista nella compilazione della stratigrafia

Ubicazione indicativa dell'area d'indagine



DIAMETRI PERFORAZIONE

Progr	Da profondità (m)	A profondità (m)	Lunghezza (m)	Diametro (mm)
1	0	64.5	64.5	315

MISURE PIEZOMETRICHE

Data rilevamento	Livello statico (m)	Livello dinamico (m)	Abbassamento (m)	Portata (l/s)
NOV / 1990	26.5	39	12.5	2.333

STRATIGRAFIA

Progr	Da profondità (m)	A profondità (m)	Spessore (m)	Età geologica	Descrizione litologica
1	0	2	2.0		TERRENO VEGETALE
2	2	16	14.0		ARGILLA
3	16	21	5.0		SABBIA FINE CON DETRITI LEGNOSI
4	21	29	8.0		ARGILLA
5	29	31	2.0		SABBIA E GHIAIETTO MISTI A LIMO
6	31	55.5	24.5		ARGILLA COMPATTA
7	55.5	58.5	3.0		SABBIA GROSSOLANA
8	58.5	64.5	6.0		ARGILLA

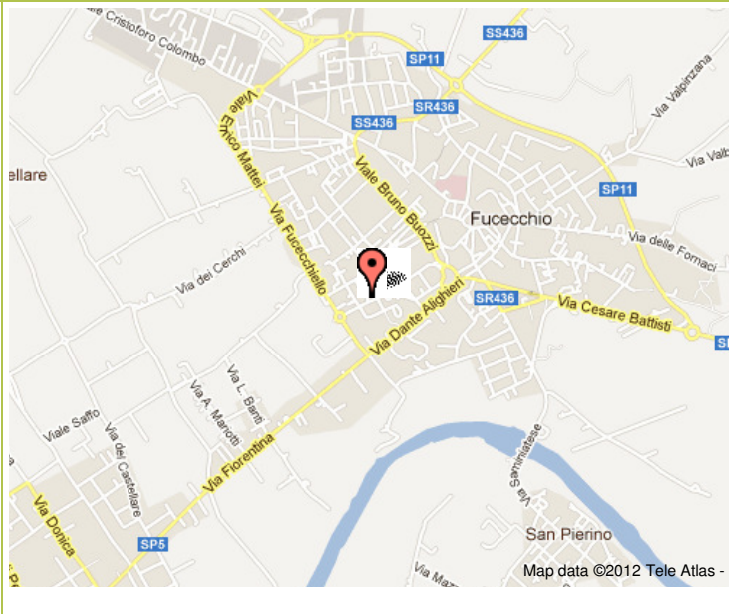
Archivio nazionale delle indagini del sottosuolo (Legge 464/1984)

Scheda indagine

Codice: 187223
Regione: TOSCANA
Provincia: FIRENZE
Comune: FUCECCHIO
Tipologia: PERFORAZIONE
Usò: DOMESTICO
Profondità (m): 50.00
Quota pc slm (m): 16
Anno realizzazione: 2002
Numero diametri: 1
Presenza acqua: SI
Portata massima (l/s): ND
Portata esercizio (l/s): 1
Numero falde: 0
Numero filtri: 1
Numero piezometrie: 1
Stratigrafia: SI
Certificazione(*): SI
Numero strati: 9
Longitudine ED50 (dd): 10.803889
Latitudine ED50 (dd): 43.726944
Longitudine WGS84 (dd): 10.802924
Latitudine WGS84 (dd): 43.725964

(*)Indica la presenza di un professionista nella compilazione della stratigrafia

Ubicazione indicativa dell'area d'indagine



DIAMETRI PERFORAZIONE

Progr	Da profondità (m)	A profondità (m)	Lunghezza (m)	Diametro (mm)
1	0	50	50	350

POSIZIONE FILTRI

Progr	Da profondità (m)	A profondità (m)	Lunghezza (m)	Diametro (mm)
1	40	42	2	ND

MISURE PIEZOMETRICHE

Data rilevamento	Livello statico (m)	Livello dinamico (m)	Abbassamento (m)	Portata (l/s)
GIU / 2002	18.45	19.41	0.96	3.6

STRATIGRAFIA

Progr	Da profondità (m)	A profondità (m)	Spessore (m)	Età geologica	Descrizione litologica
1	0	3	3.0		TERRENO VEGETALE
2	3	11	8.0		SABBIA FINE MARRONE
3	11	14	3.0		LIGNITE
4	14	21	7.0		SABBIA
5	21	23	2.0		ARGILLA PLASTICA
6	23	28	5.0		SABBIA MEDIO GRANDE
7	28	37.2	9.2		ARGILLA SABBIOSA
8	37.2	42	4.8		GHIAIA MEDIO PICCOLA
9	42	50	8.0		ARGILLA

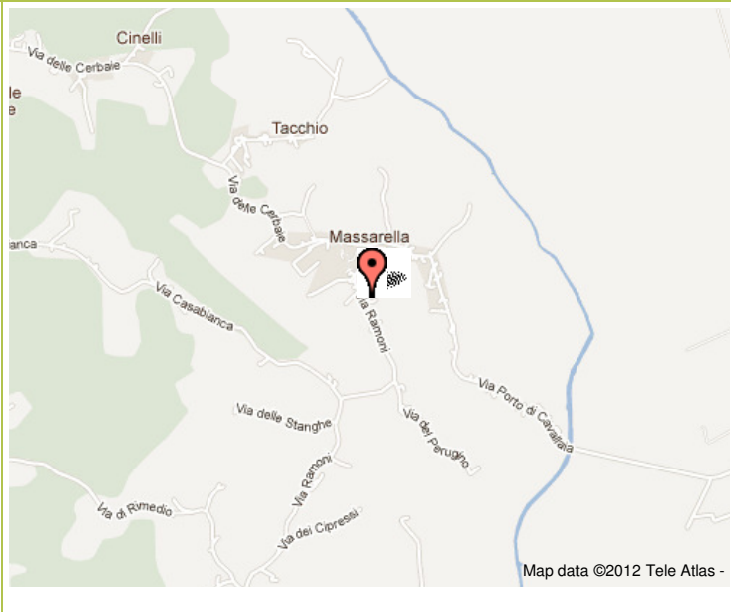
Archivio nazionale delle indagini del sottosuolo (Legge 464/1984)

Scheda indagine

Codice: 187225
Regione: TOSCANA
Provincia: FIRENZE
Comune: FUCECCHIO
Tipologia: PERFORAZIONE
Usò: DOMESTICO
Profondità (m): 142.00
Quota pc slm (m): 59
Anno realizzazione: 1998
Numero diametri: 1
Presenza acqua: SI
Portata massima (l/s): 1.5
Portata esercizio (l/s): 1
Numero falde: 1
Numero filtri: 1
Numero piezometrie: 1
Stratigrafia: SI
Certificazione(*): SI
Numero strati: 3
Longitudine ED50 (dd): 10.799167
Latitudine ED50 (dd): 43.779446
Longitudine WGS84 (dd): 10.798199
Latitudine WGS84 (dd): 43.778467

(*)Indica la presenza di un professionista
nella compilazione della stratigrafia

Ubicazione indicativa dell'area d'indagine



DIAMETRI PERFORAZIONE

Progr	Da profondità (m)	A profondità (m)	Lunghezza (m)	Diametro (mm)
1	0	142	142	400

FALDE ACQUIFERE

Progr	Da profondità (m)	A profondità (m)	Lunghezza (m)
1	137	139	2

POSIZIONE FILTRI

Progr	Da profondità (m)	A profondità (m)	Lunghezza (m)	Diametro (mm)
1	137	139	2	ND

MISURE PIEZOMETRICHE

Data rilevamento	Livello statico (m)	Livello dinamico (m)	Abbassamento (m)	Portata (l/s)
GIU / 1998	15	35	20	

STRATIGRAFIA

Progr	Da profondità (m)	A profondità (m)	Spessore (m)	Età geologica	Descrizione litologica
1	0	137	137.0		ARGILLE E ARGILLE LIMOSE CON LENTI DI SABBIE E DI ARGILLE SABBIOSE
2	137	139	2.0		GHIAIE
3	139	142	3.0		ARGILLE MARRONI

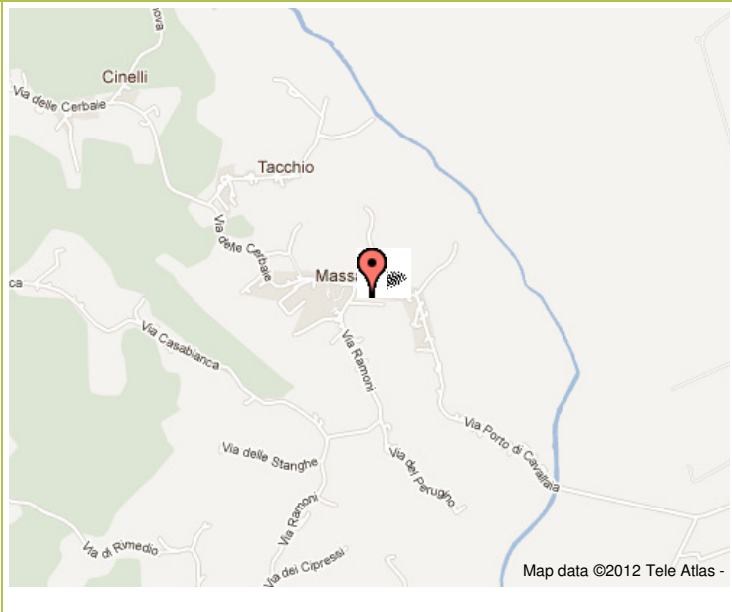
Archivio nazionale delle indagini del sottosuolo (Legge 464/1984)

Scheda indagine

Codice: 187229
Regione: TOSCANA
Provincia: FIRENZE
Comune: FUCECCHIO
Tipologia: PERFORAZIONE
Uso: DOMESTICO
Profondità (m): 35.00
Quota pc slm (m): 55
Anno realizzazione: 2000
Numero diametri: 1
Presenza acqua: SI
Portata massima (l/s): ND
Portata esercizio (l/s): 0.5
Numero falde: 2
Numero filtri: 0
Numero piezometrie: 1
Stratigrafia: SI
Certificazione(*): ND
Numero strati: 7
Longitudine ED50 (dd): 10.800000
Latitudine ED50 (dd): 43.781113
Longitudine WGS84 (dd): 10.799033
Latitudine WGS84 (dd): 43.780134

(*)Indica la presenza di un professionista nella compilazione della stratigrafia

Ubicazione indicativa dell'area d'indagine



DIAMETRI PERFORAZIONE

Progr	Da profondità (m)	A profondità (m)	Lunghezza (m)	Diametro (mm)
1	0	35	35	1200

FALDE ACQUIFERE

Progr	Da profondità (m)	A profondità (m)	Lunghezza (m)
1	31	32	1
2	33	33.6	0.6000000000000001

MISURE PIEZOMETRICHE

Data rilevamento	Livello statico (m)	Livello dinamico (m)	Abbassamento (m)	Portata (l/s)
SET / 2000	27			

STRATIGRAFIA

Progr	Da profondità (m)	A profondità (m)	Spessore (m)	Età geologica	Descrizione litologica
1	0	4	4.0		LIMO SABBIOSO
2	4	20	16.0		LIMO ARGILLOSO GIALLO
3	20	31	11.0		ARGILLA GRIGIA
4	31	32	1.0		SABBIA GRIGIA
5	32	33	1.0		ARGILLA GRIGIA
6	33	33.6	0.6		SABBIA
7	33.6	35	1.4		ARGILLA GRIGIA

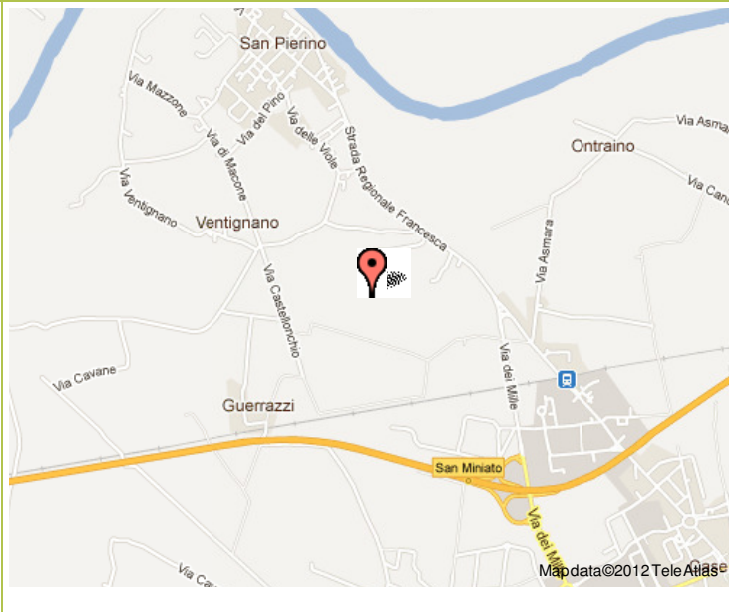
Archivio nazionale delle indagini del sottosuolo (Legge 464/1984)

Scheda indagine

Codice 187234
Regione TOSCANA
Provincia FIRENZE
Comune FUCECCHIO
Tipologia PERFORAZIONE
Uso: INDUSTRIALE
Profondità(m): 50.00
Quota pc slm (m): 20
Anno realizzazione 2002
Numero diametri 1
Presenza acqua SI
Portata massima (l/s): ND
Portata esercizio (l/s): 1.2
Numero falde: 0
Numero filtri: 1
Numero piezometrie: 1
Stratigrafia SI
Certificazione (*): SI
Numero strati: 9
Longitudine ED50 (dd): 10.820833
Latitudine ED50 (dd): 43.705833
Longitudine WGS84 (dd): 10.819869
Latitudine WGS84 (dd): 43.704853

(*) Indica la presenza di un professionista nella compilazione della stratigrafia

Ubicazione indicativa dell'area d'indagine



DIAMETRI PERFORAZIONE

Progr	Da profondità(m)	A profondità(m)	Lunghezza(m)	Diametro(mm)
1	0	50	50	600

POSIZIONE FILTRI

Progr	Da profondità(m)	A profondità(m)	Lunghezza(m)	Diametro(mm)
1	43	46	3	ND

MISURE PIEZOMETRICHE

Data rilevamento	Livello statico(m)	Livello dinamico(m)	Abbassamento(m)	Portata (l/s)
OTT / 2002	10.41	15.22	4.81	3.3

STRATIGRAFIA

Progr	Da profondità(m)	A profondità(m)	Spessore(m)	Età geologica	Descrizione litologica
1	0	1	1.0		TERRENOSUPERFICIALE
2	1	6	5.0		ARGILLA GRIGIA
3	6	12	6.0		ARGILLA SABBIA SAGRIGIA
4	12	16	4.0		SABBIA
5	16	28	12.0		ARGILLA SABBIA SAGRIGIA
6	28	39	11.0		ARGILLA SABBIA
7	39	41	2.0		SABBIA
8	41	46	5.0		GHIAIA
9	46	50	4.0		ARGILLA SABBIA SAGRIGIA

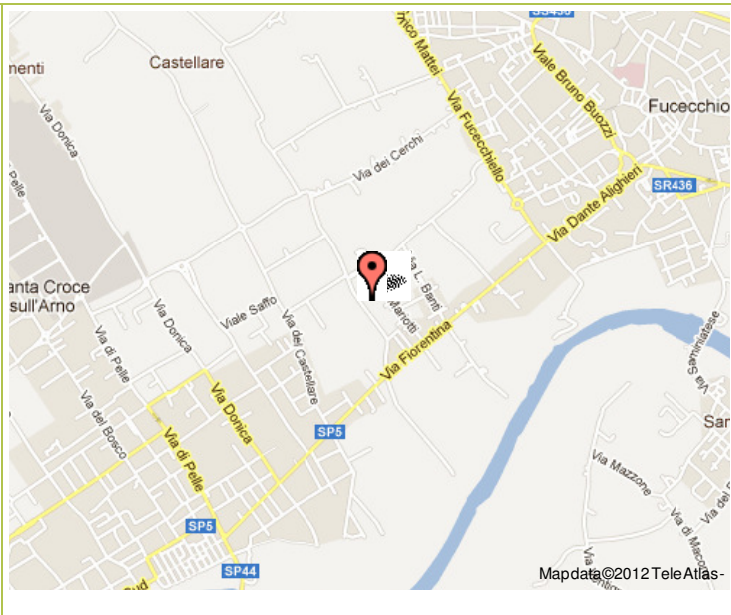
Archivio nazionale delle indagini del sottosuolo (Legge 464/1984)

Scheda indagine

Codice 187235
Regione TOSCANA
Provincia FIRENZE
Comune FUCECCHIO
Tipologia PERFORAZIONE
Uso: INDUSTRIALE
Profondità(m): 86.00
Quota pc slm (m): 17
Anno realizzazione 2003
Numerodiametri 1
Presenzaacqua SI
Portatamassima(l/s): ND
Portataesercizio(l/s): 4
Numerofalde: 0
Numerofiltri 1
Numeropiezometrie 1
Stratigrafia SI
Certificazione(*): ND
Numerostrati 7
LongitudineED50 (dd): 10.793334
LatitudineED50 (dd): 43.721947
LongitudineWGS84 (dd): 10.792369
LatitudineWGS84 (dd): 43.720967

(*)Indica la presenza di un professionista nella compilazione della stratigrafia

Ubicazione indicativa dell'area d'indagine



DIAMETRI PERFORAZIONE

Progr	Da profondità(m)	A profondità(m)	Lunghezza(m)	Diametro(mm)
1	0	86	86	600

POSIZIONE FILTRI

Progr	Da profondità(m)	A profondità(m)	Lunghezza(m)	Diametro(mm)
1	53.5	57	3.5	219

MISURE PIEZOMETRICHE

Data rilevamento	Livello statico(m)	Livello dinamico(m)	Abbassamento(m)	Portata(l/s)
NOV / 2003	25	34.48	9.48	4.72

STRATIGRAFIA

Progr	Da profondità(m)	A profondità(m)	Spessore(m)	Età geologica	Descrizione litologica
1	0	35	35.0		ARGILLA
2	35	37.5	2.5		GHIAIAE SABBIA
3	37.5	53.3	15.8		ARGILLA
4	53.3	56.5	3.2		GHIAIA MEDIAE SABBIA GROSSOLANA
5	56.5	77.5	21.0		ARGILLA
6	77.5	79.6	2.1		SABBIA FINE ARGILLOSA
7	79.6	86	6.4		ARGILLA

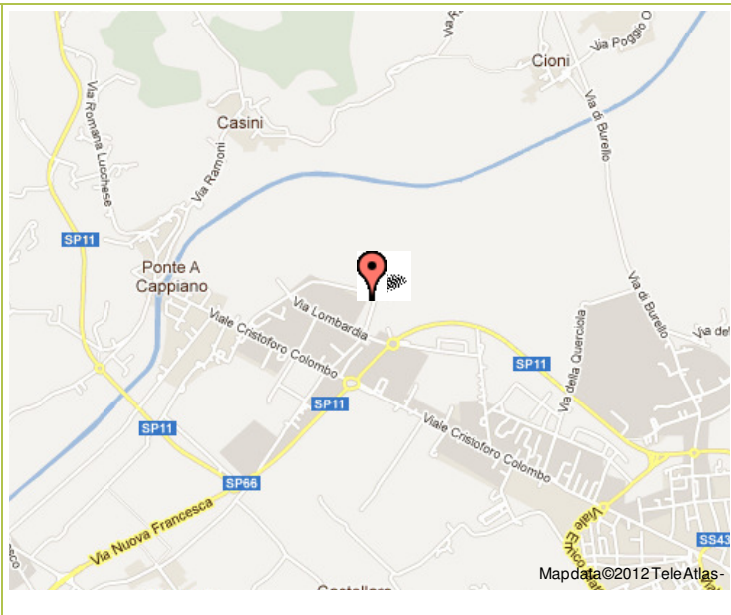
Archivio nazionale delle indagini del sottosuolo (Legge 464/1984)

Scheda indagine

Codice 187237
Regione TOSCANA
Provincia FIRENZE
Comune FUCECCHIO
Tipologia PERFORAZIONE
Uso: INDUSTRIALE
Profondità(m): 120.00
Quota pc slm (m): 14
Anno realizzazione 2001
Numero diametri 1
Presenza acqua SI
Portata massima(l/s): 5.13
Portata esercizio(l/s): 3.33
Numero falde: 3
Numero filtri: 1
Numero piezometrie: 1
Stratigrafia SI
Certificazione(*): ND
Numero strati: 15
Longitudine ED50 (dd): 10.783334
Latitudine ED50 (dd): 43.744724
Longitudine WGS84 (dd): 10.782367
Latitudine WGS84 (dd): 43.743745

(*) Indica la presenza di un professionista nella compilazione della stratigrafia

Ubicazione indicativa dell'area d'indagine



DIAMETRI PERFORAZIONE

Progr	Da profondità(m)	A profondità(m)	Lunghezza(m)	Diametro(mm)
1	0	120	120	500

FALDE ACQUIFERE

Progr	Da profondità(m)	A profondità(m)	Lunghezza(m)
1	36	39	3
2	76	78	2
3	89	101	12

POSIZIONE FILTRI

Progr	Da profondità(m)	A profondità(m)	Lunghezza(m)	Diametro(mm)
1	98.5	101.5	3	250

MISURE PIEZOMETRICHE

Data rilevamento	Livello statico(m)	Livello dinamico(m)	Abbassamento(m)	Portata(l/s)
LUG/ 2001	26.94	37.52	10.58	4.83

STRATIGRAFIA

Progr	Da profondità (m)	A profondità (m)	Spessore (m)	Età geologica	Descrizione litologica
1	0	1	1.0		TERRENO AGRARIO
2	1	12	11.0		ARGILLA GRIGIA TORBOSA (DEPOSITI PALUSTR)
3	12	30	18.0		ARGILLA LIMOSA MARRONE
4	30	36	6.0		ARGILLA SABBIOSA CON INTERCALAZIONI DI SABBIA ARGILLOSA
5	36	39	3.0		GHIAIA MEDIA (1° ACQUIFERO)
6	39	47	8.0		ARGILLA LIMOSA E SABBIOSA
7	47	52	5.0		LIMO ARGILLOSO
8	52	68	16.0		ARGILLA CON LIVELLI DI BIOCLASTI
9	68	70	2.0		LIMO
10	70	76	6.0		ARGILLA PLASTICA
11	76	78	2.0		GHIAIA MEDIOFINE E SABBIA (2° ACQUIFERO)
12	78	89	11.0		LIMO ARGILLOSO GRIGIO MARRONE
13	89	101	12.0		SABBIA MEDIOGROSSOLANA RELATIVAMENTE MOGENEA (3° ACQUIFERO)
14	101	105	4.0		ARGILLA SABBIOSA
15	105	120	15.0		ARGILLA GRIGIA COMPATTA

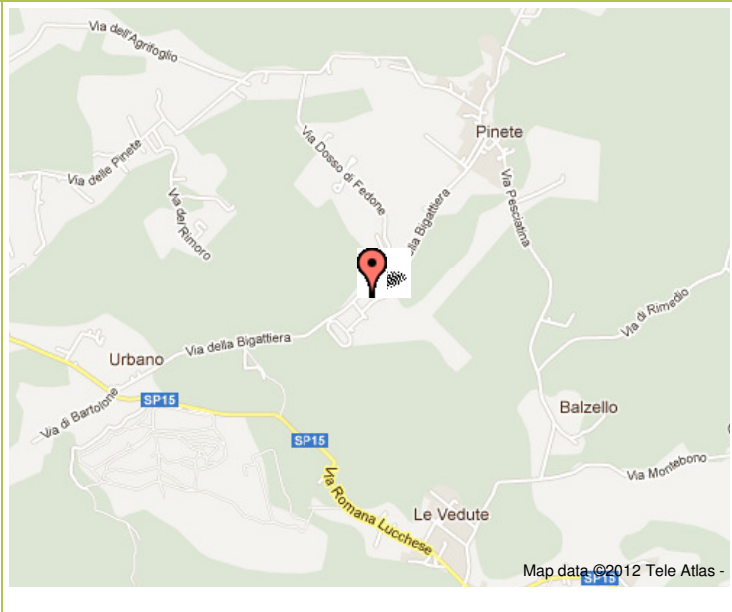
Archivio nazionale delle indagini del sottosuolo (Legge 464/1984)

Scheda indagine

Codice: 187238
Regione: TOSCANA
Provincia: FIRENZE
Comune: FUCECCHIO
Tipologia: PERFORAZIONE
Usò: DOMESTICO
Profondità (m): 127.00
Quota pc slm (m): 67
Anno realizzazione: 2002
Numero diametri: 1
Presenza acqua: SI
Portata massima (l/s): ND
Portata esercizio (l/s): 2
Numero falde: 0
Numero filtri: 3
Numero piezometrie: 1
Stratigrafia: SI
Certificazione(*): SI
Numero strati: 11
Longitudine ED50 (dd): 10.749445
Latitudine ED50 (dd): 43.770832
Longitudine WGS84 (dd): 10.748478
Latitudine WGS84 (dd): 43.769853

(*):Indica la presenza di un professionista
nella compilazione della stratigrafia

Ubicazione indicativa dell'area d'indagine



DIAMETRI PERFORAZIONE

Progr	Da profondità (m)	A profondità (m)	Lunghezza (m)	Diametro (mm)
1	0	127	127	320

POSIZIONE FILTRI

Progr	Da profondità (m)	A profondità (m)	Lunghezza (m)	Diametro (mm)
1	111.9	115.1	3.1999999999999999	168
2	118	120	2	168
3	122	125	3	168

MISURE PIEZOMETRICHE

Data rilevamento	Livello statico (m)	Livello dinamico (m)	Abbassamento (m)	Portata (l/s)
LUG / 2002	65.76	68.86	3.1	3.2

STRATIGRAFIA

Progr	Da profondità (m)	A profondità (m)	Spessore (m)	Età geologica	Descrizione litologica
1	0	5	5.0		TERRENO VEGETALE
2	5	38	33.0		ARGILLA E ARGILLA LIMOSA
3	38	42	4.0		GHIAIA MEDIO FINE
4	42	52.5	10.5		ARGILLA CELESTE
5	52.5	54.5	2.0		SABBIA CEMENTATA
6	54.5	70.5	16.0		ARGILLA E ARGILLA SABBIOSA
7	70.5	75	4.5		SABBIA CEMENTATA
8	75	84	9.0		ARGILLA
9	84	86	2.0		GHIAIA CEMENTATA
10	86	111.9	25.9		ARGILLA E ARGILLA SABBIOSA
11	111.9	127	15.1		GHIAIA CON INTERCALAZIONI DI ARGILLA TURCHINA

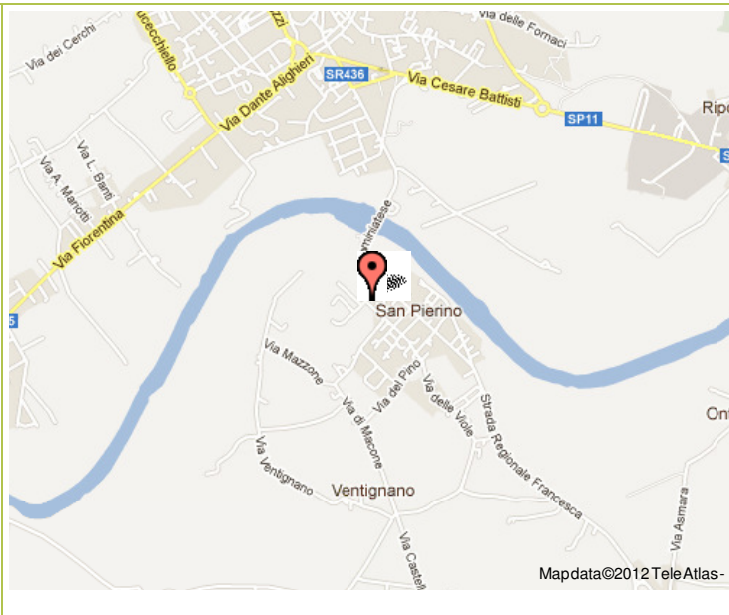
Archivio nazionale delle indagini del sottosuolo (Legge 464/1984)

Scheda indagine

Codice 187242
Regione TOSCANA
Provincia FIRENZE
Comune FUCECCHIO
Tipologia PERFORAZIONE
Uso: IRRIGUO
Profondità(m): 56.00
Quota pc slm (m): 23
Anno realizzazione 1992
Numerodiametri 1
Presenzaacqua SI
Portatamassima(l/s): 1.67
Portataesercizio(l/s): 1
Numerofalde 1
Numerofiltri 1
Numeropezometrie 1
Stratigrafia SI
Certificazione(*): ND
Numerostrati 7
LongitudineED50 (dd): 10.812778
LatitudineED50 (dd): 43.717224
LongitudineWGS84 (dd): 10.811813
LatitudineWGS84 (dd): 43.716244

(*)Indica la presenza di un professionista nella compilazione della stratigrafia

Ubicazione indicativa dell'area d'indagine



DIAMETRI PERFORAZIONE

Progr	Da profondità(m)	A profondità(m)	Lunghezza(m)	Diametro(mm)
1	0	56	56	320

FALDE ACQUIFERE

Progr	Da profondità(m)	A profondità(m)	Lunghezza(m)
1	47	51	4

POSIZIONE FILTRI

Progr	Da profondità(m)	A profondità(m)	Lunghezza(m)	Diametro(mm)
1	47.5	50.5	3	114

MISURE PIEZOMETRICHE

Data rilevamento	Livello statico(m)	Livello dinamico(m)	Abbassamento(m)	Portata(l/s)
GEN / 1992	32	42.5	10.5	1.67

STRATIGRAFIA

Progr	Da profondità(m)	A profondità(m)	Spessore(m)	Età geologica	Descrizione litologica
1	0	2	2.0		TERRENO VEGETALE
2	2	17	15.0		ARGILLA COLORAZIONE GIALLA STRA
3	17	33	16.0		ARGILLA MISTA A SILT
4	33	37	4.0		ARGILLA COMPATTA
5	37	47	10.0		ARGILLA COLORAZIONE GIALLA STRA
6	47	51	4.0		SABBIA MISTA A GHIAIA
7	51	56	5.0		ARGILLA COMPATTA

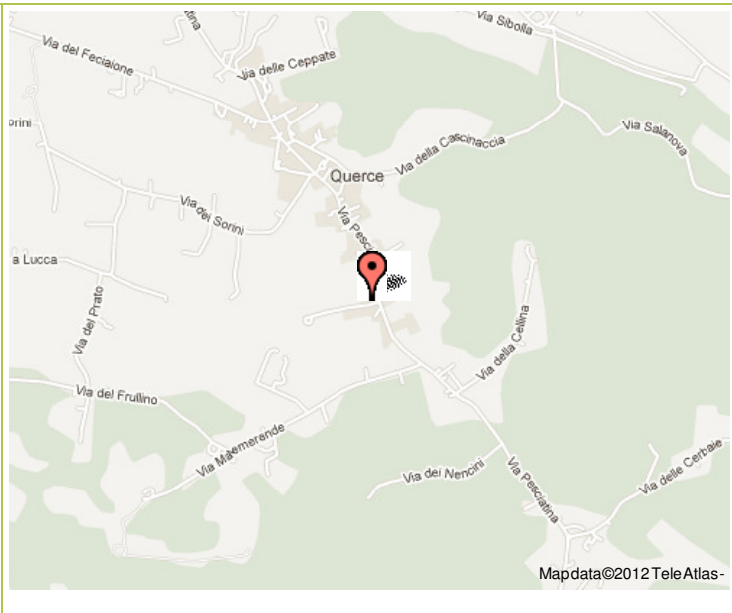
Archivio nazionale delle indagini del sottosuolo (Legge 464/1984)

Scheda indagine

Codice 187249
Regione TOSCANA
Provincia FIRENZE
Comune FUCECCHIO
Tipologia PERFORAZIONE
Usi: IRRIGUO
Profondità(m): 99.00
Quota pc slm (m): 67
Anno realizzazione 1998
Numero diametri 1
Presenza acqua SI
Portata massima (l/s): 0.667
Portata esercizio (l/s): 0.5
Numero falde 4
Numero filtri 1
Numero piezometrie 1
Stratigrafia SI
Certificazione(*): ND
Numero strati 13
Longitudine ED50 (dd): 10.747500
Latitudine ED50 (dd): 43.796112
Longitudine WGS84 (dd): 10.746532
Latitudine WGS84 (dd): 43.795134

(*)Indica la presenza di un professionista nella compilazione della stratigrafia

Ubicazione indicativa dell'area d'indagine



DIAMETRI PERFORAZIONE

Progr	Da profondità(m)	A profondità(m)	Lunghezza(m)	Diametro(mm)
1	0	99	99	500

FALDE ACQUIFERE

Progr	Da profondità(m)	A profondità(m)	Lunghezza(m)
1	27	29	2
2	32	34	2
3	73	74	1
4	83	84	1

POSIZIONE FILTRI

Progr	Da profondità(m)	A profondità(m)	Lunghezza(m)	Diametro(mm)
1	28	31.5	3.5	219

MISURE PIEZOMETRICHE

Data rilevamento	Livello statico(m)	Livello dinamico(m)	Abbassamento(m)	Portata (l/s)
LUG/ 1998	29	35	6	0.5

STRATIGRAFIA

Progr	Da profondità(m)	A profondità(m)	Spessore(m)	Età geologica	Descrizione litologica
1	0	1	1.0		TERRENO AGRARIO
2	1	12	11.0		ARGILLA COMPATTA
3	12	15	3.0		GHIAIA ARGILLOSA
4	15	22	7.0		ARGILLA GIALLA CON CIOTTOLI
5	22	27	5.0		ARGILLA AZZURRA
6	27	29	2.0		GHIAIA
7	29	32	3.0		ARGILLA
8	32	34	2.0		GHIAIA
9	34	73	39.0		ARGILLA AZZURRA
10	73	74	1.0		SABBIA
11	74	83	9.0		ARGILLA
12	83	84	1.0		SABBIA
13	84	99	15.0		ARGILLA AZZURRA

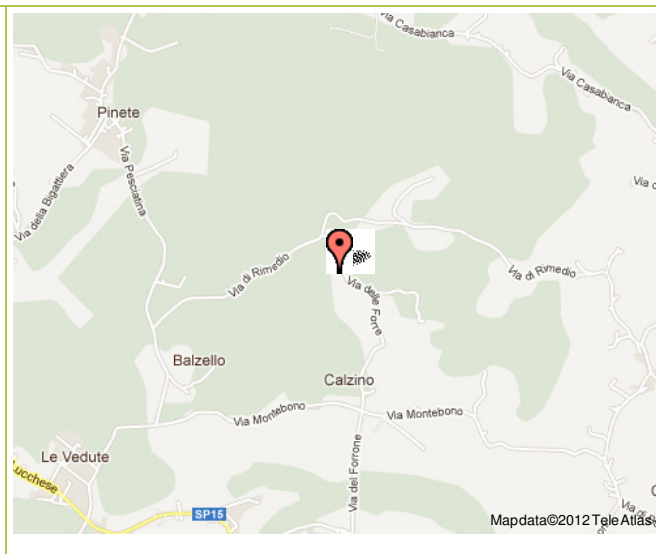
Archivio nazionale delle indagini del sottosuolo (Legge 464/1984)

Scheda indagine

Ubicazione indicativa dell'area d'indagine

Codice 187252
Regione TOSCANA
Provincia FIRENZE
Comune FUCECCHIO
Tipologia PERFORAZIONE
Uso: DOMESTICO
Profondità(m): 180.00
Quota pc slm (m): 54
Anno realizzazione 2000
Numero diametri 1
Presenza acqua SI
Portata massima(l/s): 5
Portata esercizio(l/s): 1
Numero falde 3
Numero filtri 3
Numero piezometrie 1
Stratigrafia SI
Certificazione(*): ND
Numero strati 18
Longitudine ED50 (dd): 10.771667
Latitudine ED50 (dd): 43.770279
Longitudine WGS84 (dd): 10.770699
Latitudine WGS84 (dd): 43.769300

(*) Indica la presenza di un professionista nella compilazione della stratigrafia



DIAMETRI PERFORAZIONE

Progr	Da profondità(m)	A profondità(m)	Lunghezza(m)	Diametro(mm)
1	0	180	180	311

FALDE ACQUIFERE

Progr	Da profondità(m)	A profondità(m)	Lunghezza(m)
1	103	108	5
2	133	138	5
3	143	153	10

POSIZIONE FILTRI

Progr	Da profondità(m)	A profondità(m)	Lunghezza(m)	Diametro(mm)
1	103	108	5	140
2	133	138	5	140
3	143	153	10	140

MISURE PIEZOMETRICHE

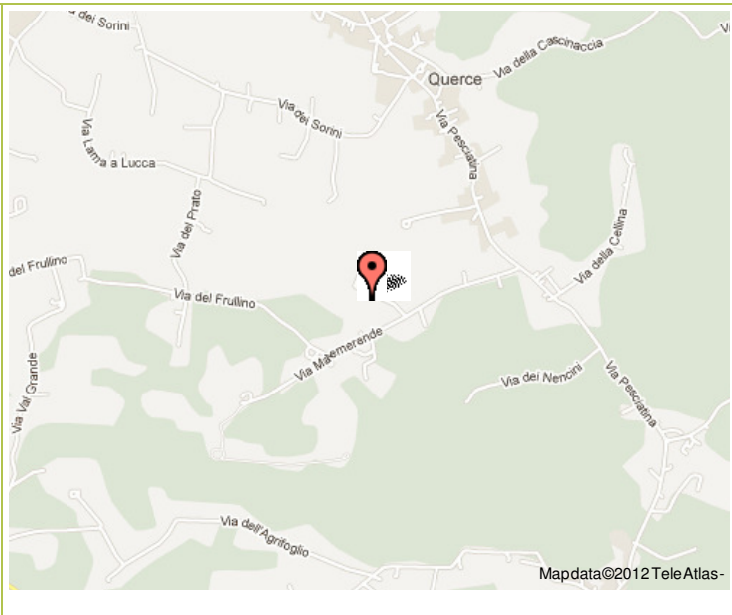
Data rilevamento	Livello statico(m)	Livello dinamico(m)	Abbassamento(m)	Portata(l/s)
NOV / 2000	53.5	57.5	4	1

STRATIGRAFIA

Progr	Da profondità (m)	A profondità(m)	Spessore (m)	Età geologica	Descrizione litologica
1	0	4	4.0		SABBIE COMPATTE
2	4	8	4.0		ARGILLE LILOSE
3	8	9	1.0		SABBIE COMPATTE
4	9	16	7.0		ARGILLE LILOSE DA PLASTICHEA COMPATTE
5	16	18	2.0		GHIAIE
6	18	22	4.0		ARGILLE LILOSE DA PLASTICHEA COMPATTE
7	22	23	1.0		ARGILLE LILOSE
8	23	44	21.0		ARGILLE LILOSE
9	44	46	2.0		SABBIE COMPATTE
10	46	86	40.0		ARGILLE LILOSE DEBOLMENTE SABBIOSE E SABBIE LIMO-ARGILLOSE
11	86	90	4.0		GHAJETTO
12	90	101	11.0		ARGILLA CON LIMO DEBOLMENTE SABBIOSA
13	101	111	10.0		SABBIE E SABBIE CON GHIAIE DEBOLMENTE LIMO-ARGILLOSE
14	111	135	24.0		ARGILLE ED ARGILLE LILOSE
15	135	140	5.0		SABBIE LILOSE CON BIOCLASTIE ORIZZONTI ORGANICI
16	140	145	5.0		ARGILLE ED ARGILLE LILOSE
17	145	154	9.0		GHAJETTO COMPATTO DEBOLMENTE SABBIOSO GARGILLOSO
18	154	180	26.0		ARGILLE DEBOLMENTE LILOSE COMPATTE

Archivio nazionale delle indagini del sottosuolo (Legge 464/1984)
Scheda indagine

Codice 187256
Regione TOSCANA
Provincia FIRENZE
Comune FUCECCHIO
Tipologia PERFORAZIONE
Usò DOMESTICO
Profondità(m): 82.00
Quota pc slm (m): 50
Anno realizzazione 1994
Numerodiametri 1
Presenzaacqua SI
Portatamassima(l/s): 1
Portataesercizio(l/s): 0.5
Numerofalde 1
Numerofiltri 1
Numeropiezometrie 1
Stratigrafia SI
Certificazione(*): SI
Numerostrati 9
LongitudineED50 (dd): 10.741667
LatitudineED50 (dd): 43.791943
LongitudineWGS84 (dd): 10.740699
LatitudineWGS84 (dd): 43.790964

Ubicazioneindicativadell'area d'indagine


(*)Indica la presenza di un professionista nella compilazione della stratigrafia

DIAMETRI PERFORAZIONE

Progr	Da profondità(m)	A profondità(m)	Lunghezza(m)	Diametro(mm)
1	0	82	82	240

FALDE ACQUIFERE

Progr	Da profondità(m)	A profondità(m)	Lunghezza(m)
1	60	65	5

POSIZIONE FILTRI

Progr	Da profondità(m)	A profondità(m)	Lunghezza(m)	Diametro(mm)
1	60	65	5	160

MISURE PIEZOMETRICHE

Data rilevamento	Livellostatico(m)	Livellodinamico(m)	Abbassamento(m)	Portata(l/s)
NOV / 1994	32	40	8	0.5

STRATIGRAFIA

Progr	Da profondità(m)	A profondità(m)	Spessore(m)	Età geologica	Descrizione litologica
1	0	2	2.0		TERRENO VEGETALE
2	2	20	18.0		ARGILLA CON SABBIA
3	20	60	40.0		ARGILLA
4	60	63	3.0		GHIAIA CON SABBIA
5	63	64	1.0		ARGILLA CON GHIAIA
6	64	65	1.0		SABBIA GROSSA
7	65	72	7.0		ARGILLA
8	72	74	2.0		SABBIA FINE LIMOSA
9	74	82	8.0		ARGILLA

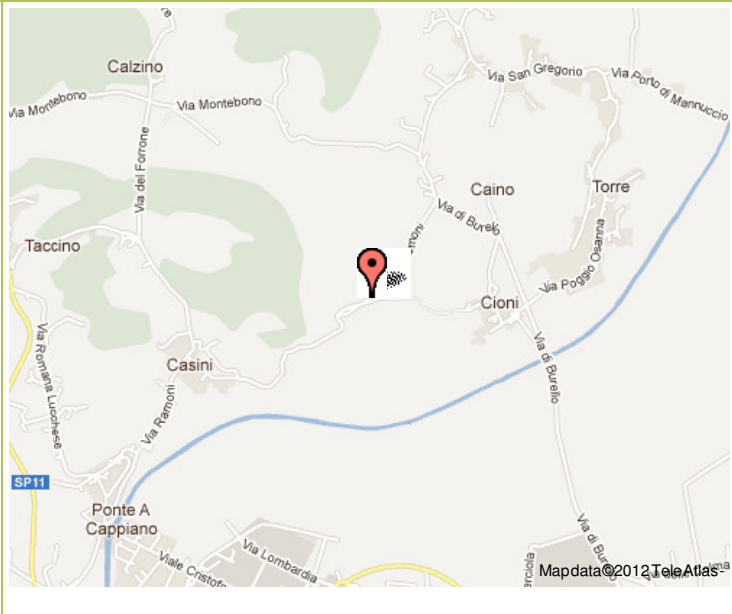
Archivio nazionale delle indagini del sottosuolo (Legge 464/1984)

Scheda indagine

Codice 187273
Regione TOSCANA
Provincia FIRENZE
Comune FUCECCHIO
Tipologia PERFORAZIONE
Uso: DOMESTICO
Profondità(m): 101.00
Quota pc slm (m): 25
Anno realizzazione 1994
Numerodiametri 1
Presenzaacqua SI
Portatamassima(l/s): 1.5
Portataesercizio(l/s): ND
Numerofalde: 1
Numerofiltri: 1
Numeropiezometrie 1
Stratigrafia SI
Certificazione(*): SI
Numerostrati 11
LongitudineED50 (dd): 10.786389
LatitudineED50 (dd): 43.755280
LongitudineWGS84 (dd): 10.785423
LatitudineWGS84 (dd): 43.754300

(*) Indica la presenza di un professionista nella compilazione della stratigrafia

Ubicazione indicativa dell'area d'indagine



DIAMETRI PERFORAZIONE

Progr	Da profondità(m)	A profondità(m)	Lunghezza(m)	Diametro(mm)
1	0	101	101	312

FALDE ACQUIFERE

Progr	Da profondità(m)	A profondità(m)	Lunghezza(m)
1	85	88	3

POSIZIONE FILTRI

Progr	Da profondità(m)	A profondità(m)	Lunghezza(m)	Diametro(mm)
1	85	88	3	160

MISURE PIEZOMETRICHE

Data rilevamento	Livello statico(m)	Livello dinamico(m)	Abbassamento(m)	Portata(l/s)
SET/ 1994	31			

STRATIGRAFIA

Progr	Da profondità(m)	A profondità(m)	Spessore(m)	Età geologica	Descrizione litologica
1	0	15	15.0		LIMI SABB. ARGILLOSI DI COLORE BRUNO - GIALLO
2	15	26	11.0		SABBIE FINI GIALLE
3	26	28	2.0		ARENITI
4	28	41	13.0		ARGILLA GRIGIO - AZZURRA
5	41	43	2.0		SABBIE LIMOSE GRIGIE
6	43	55	12.0		SABBIE FINI CON LIVELLI LIMO-ARGILLOSI
7	55	85	30.0		ARGILLA GRIGIO - AZZURRA
8	85	88	3.0		GHIAIE SABBIA
9	88	95	7.0		ARGILLA GRIGIO - AZZURRA
10	95	99	4.0		SABBIE ARGILLOSE
11	99	101	2.0		ARGILLA GRIGIO - AZZURRA

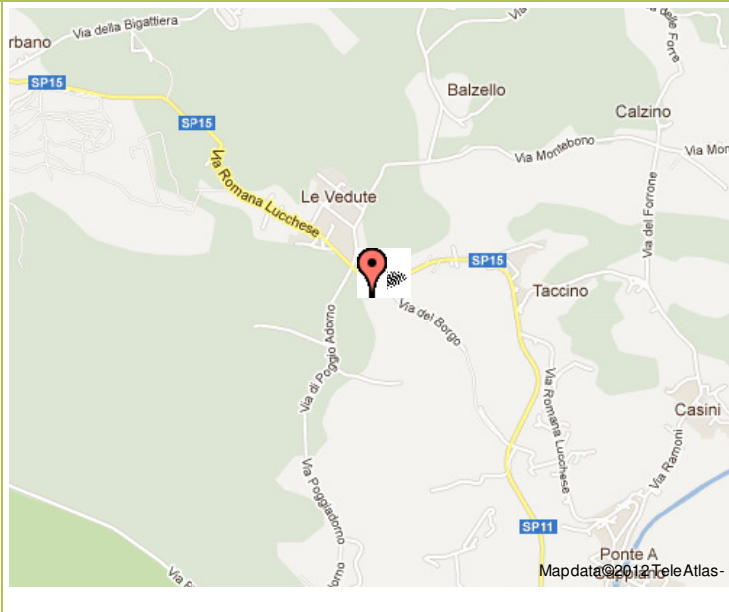
Archivio nazionale delle indagini del sottosuolo (Legge 464/1984)

Scheda indagine

Codice 194255
Regione TOSCANA
Provincia FIRENZE
Comune FUCECCHIO
Tipologia PERFORAZIONE
Usò: DOMESTICO
Profondità(m): 84.00
Quota pc slm (m): 75
Anno realizzazione 2005
Numerodiametri 2
Presenzaacqua SI
Portatamassima(l/s): 1.8
Portataesercizio(l/s): 1
Numerofalde: 1
Numerofiltri: 1
Numeropiezometrie: 1
Stratigrafia SI
Certificazione(*): ND
Numerostrati: 8
LongitudineED50 (dd): 10.756111
LatitudineED50 (dd): 43.757221
LongitudineWGS84 (dd): 10.755144
LatitudineWGS84 (dd): 43.756242

(*) Indica la presenza di un professionista nella compilazione della stratigrafia

Ubicazione indicativa dell'area d'indagine



DIAMETRI PERFORAZIONE

Progr	Da profondità(m)	A profondità(m)	Lunghezza(m)	Diametro(mm)
1	0	10	10	406
2	10	84	74	350

FALDE ACQUIFERE

Progr	Da profondità(m)	A profondità(m)	Lunghezza(m)
1	71.5	77.6	6.099999999999999

POSIZIONE FILTRI

Progr	Da profondità(m)	A profondità(m)	Lunghezza(m)	Diametro(mm)
1	72	76	4	160

MISURE PIEZOMETRICHE

Data rilevamento	Livello statico(m)	Livello dinamico(m)	Abbassamento(m)	Portata(l/s)
DIC / 2005	20	32	12	1

STRATIGRAFIA

Progr	Da profondità (m)	A profondità (m)	Spessore(m)	Età geologica	Descrizione litologica
1	0	0.5	0.5		TERRENODI COPERTURAVEGETALE
2	0.5	20	19.5		ARGILLAED ARGILLASABBIOAMARRONE
3	20	36	16.0		ARGILLATURCHINA
4	36	48	12.0		ARGILLATURCHINA CON GHIAIEE CIOTTOLI
5	48	57	9.0		ARGILLALIMOSATURCHINA
6	57	71.5	14.5		ARGILLATURCHINA
7	71.5	77.6	6.1		GHIAIA IN MATRICESABBIOGLIMOSA (ACQUIFERO IN PRODUZIONE)
8	77.6	84	6.4		ARGILLATURCHINA