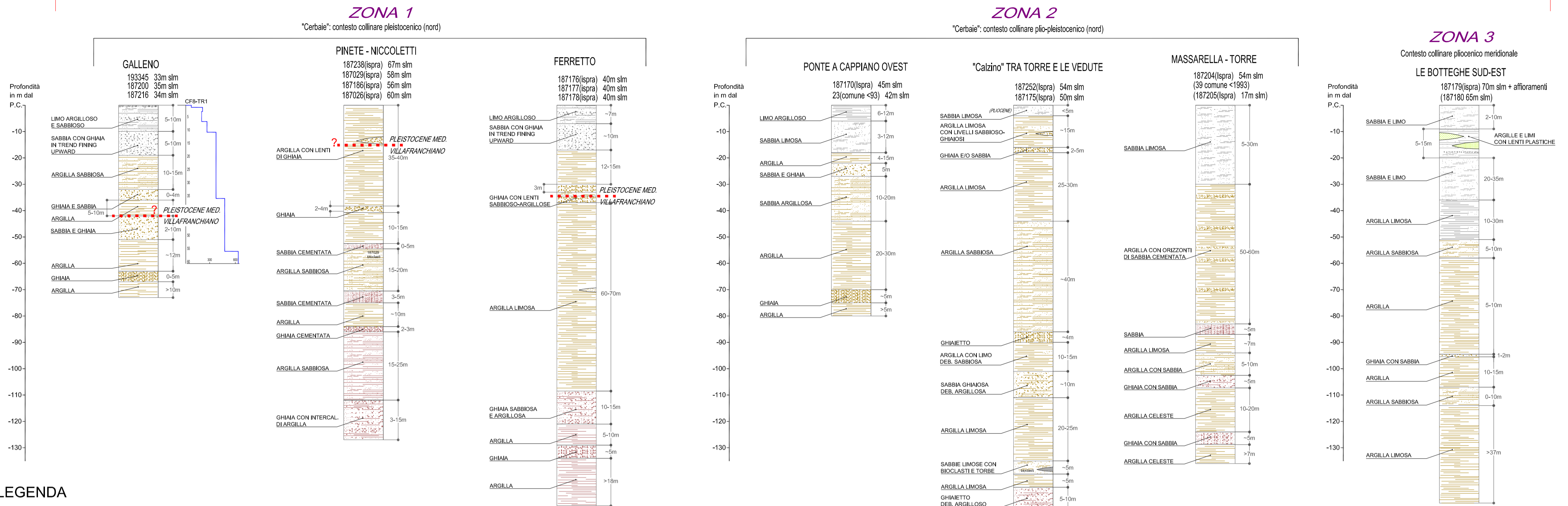
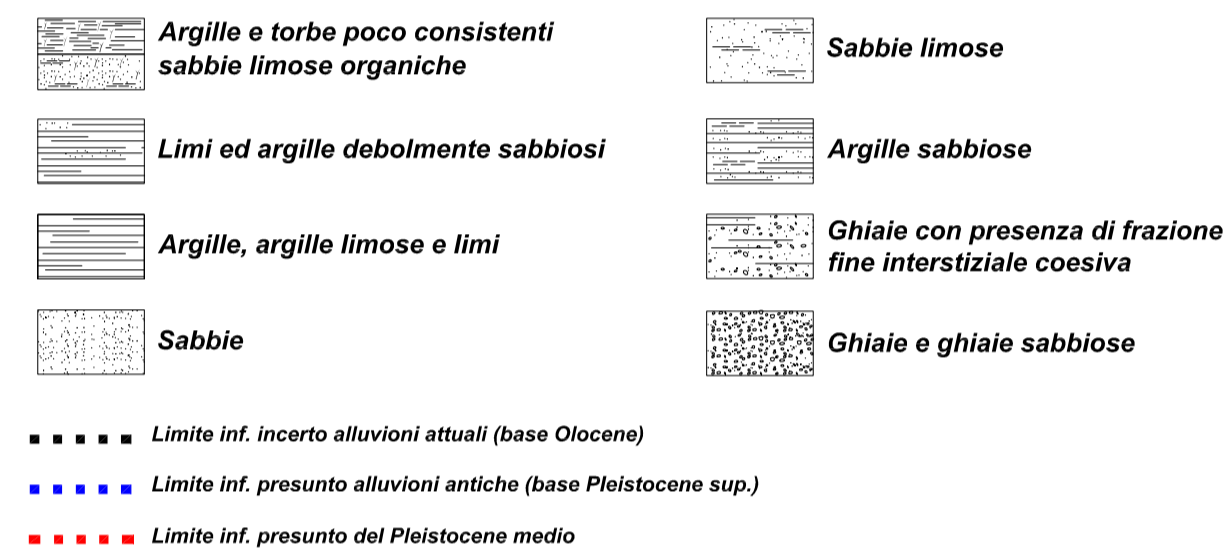


ZONE STABILI SUSCETTIBILI DI AMPLIFICAZIONI LOCALI



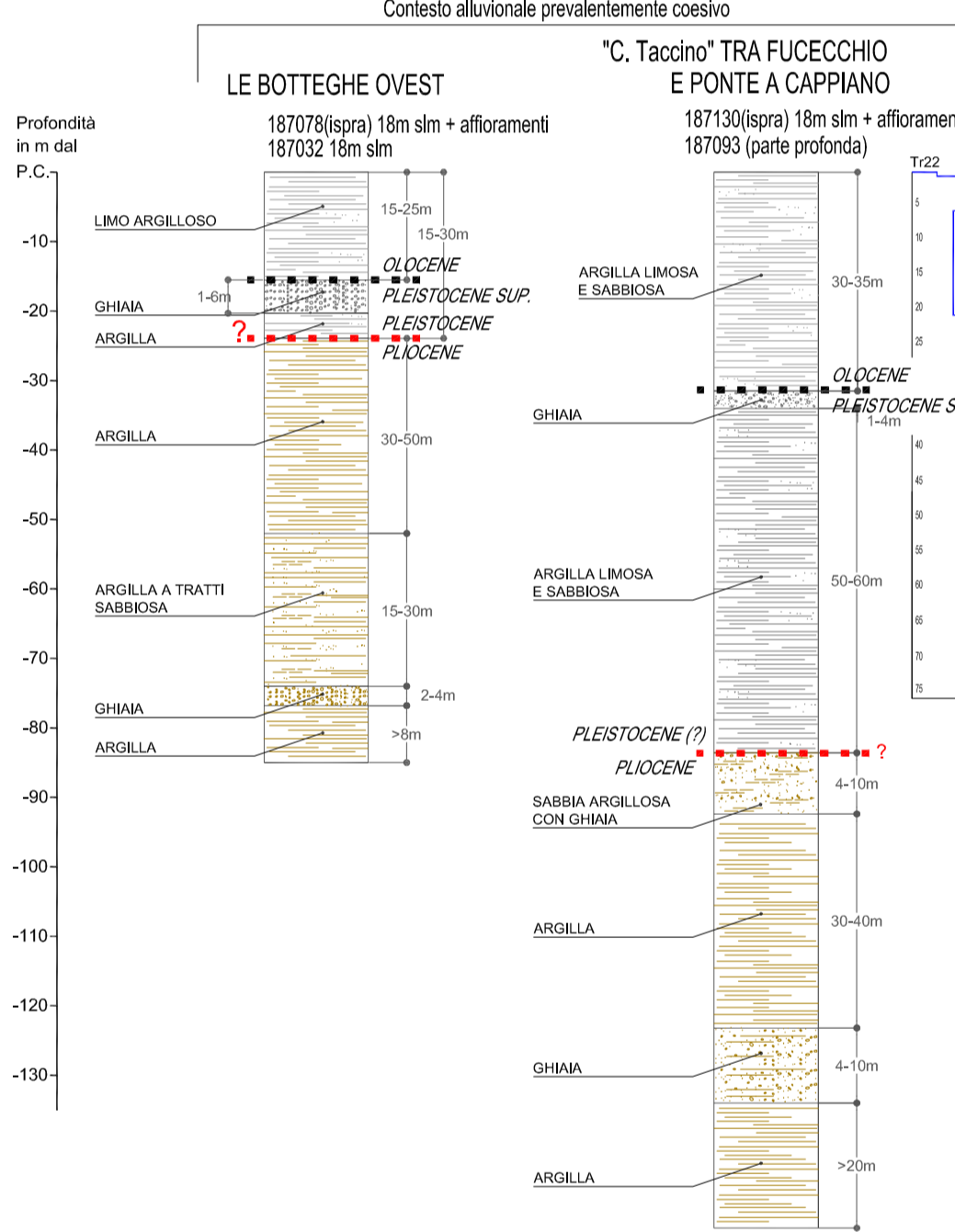
LEGENDA



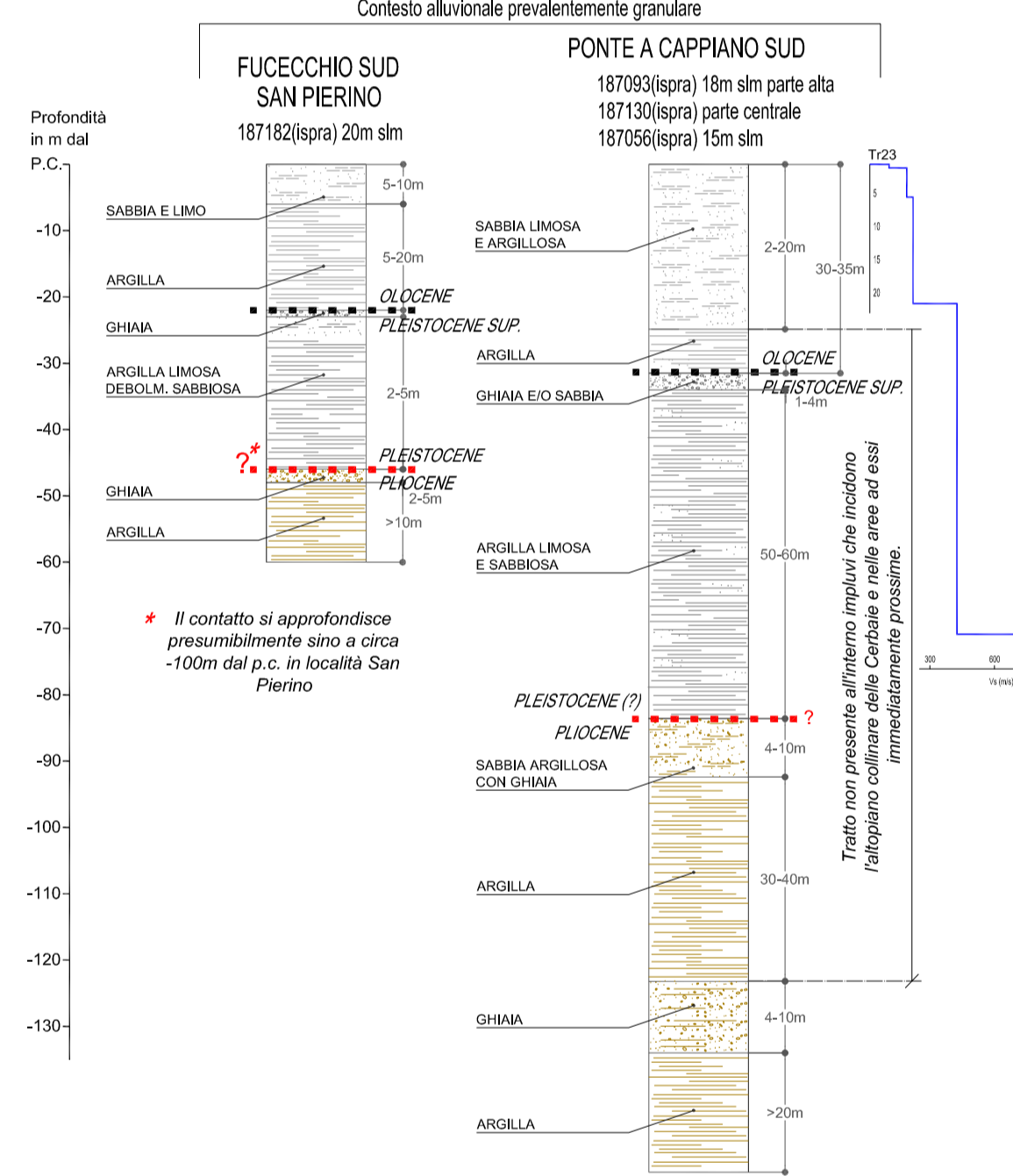
CLASSI DI CONSISTENZA:



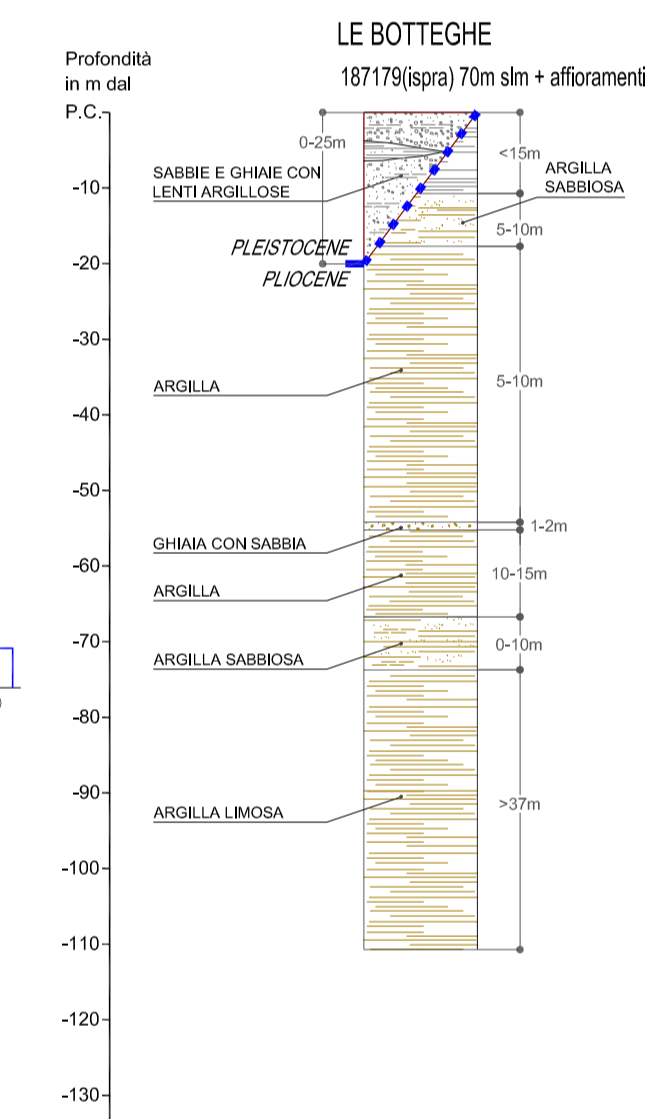
ZONA 4



ZONA 5

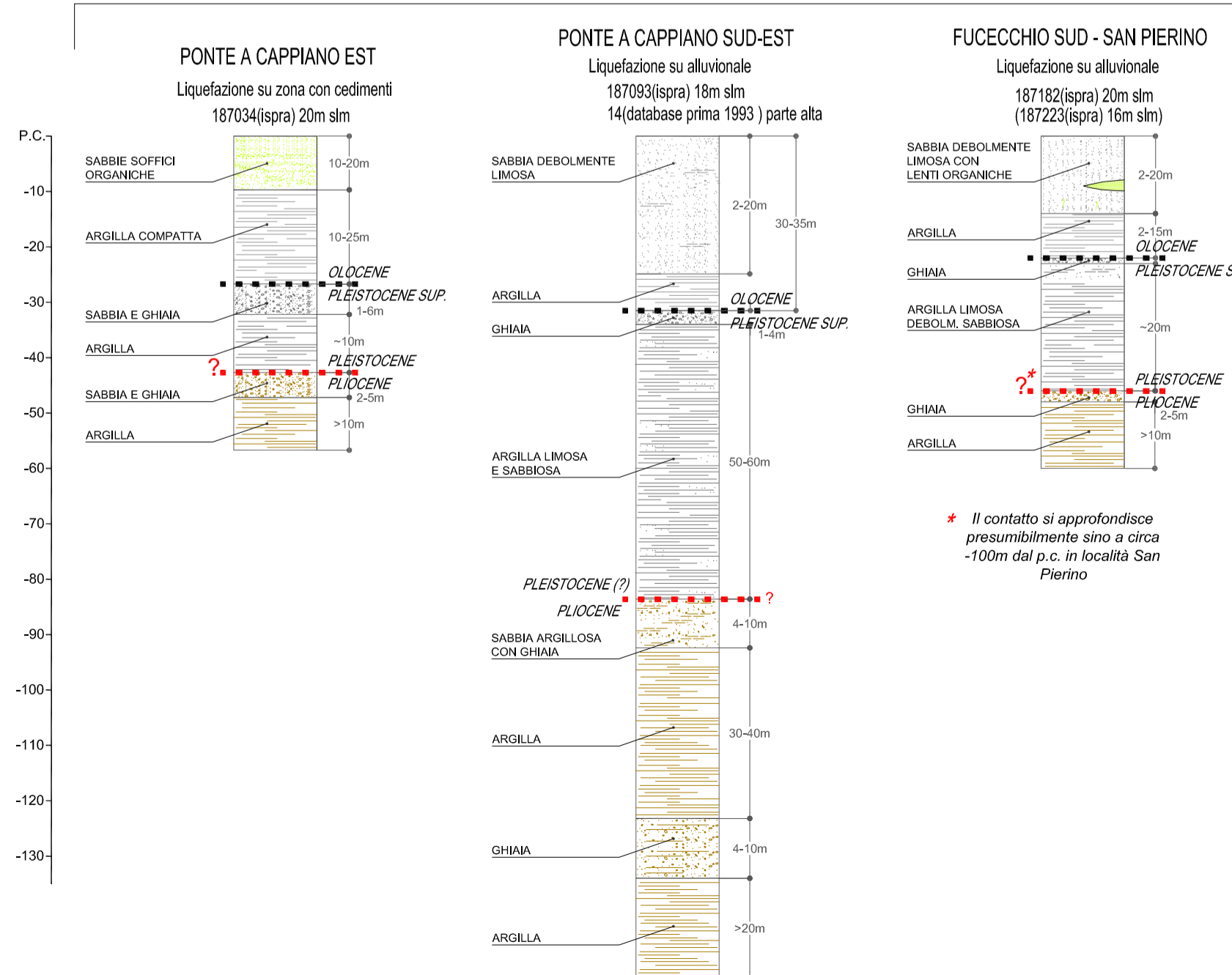


ZONA 6

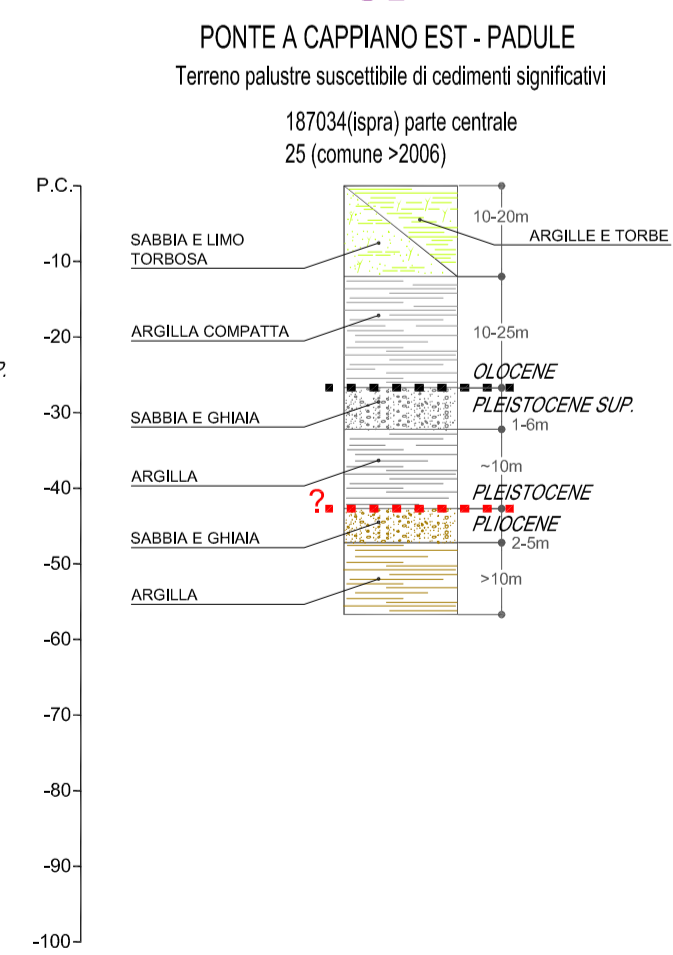


ZONE SUSCETTIBILI DI INSTABILITA'

LIQUEFAZIONE



CD



Comune di Fucecchio
(Provincia di Firenze)

Sindaco
Assessore all'Urbanistica
Claudio Toni
Responsabile del Procedimento
Arch. Antonio Comuniello
Garante della Comunicazione
Geom. Teodoro Epifanio

Gruppo di progettazione
(Coordinatore progetto) Arch. Antonio Comuniello
Arch. Andrea Colli Franzone
Arch. Donatella Varallo
Indagini geologico-tecniche
Studio associato Geoprogetti Consulenze geologiche
Geol. Francesca Franchi
Geol. Emilio Pistilli
Approfondimenti idrogeologico-idraulici
Studio di ingegneria idraulica e ambiente
Ing. Gesualdo Bavecchi
Indagini sul territorio rurale
Studio associato franchimartinelliagronomi - Associazione professionale
Agr. Guido Franchi
Agr. Federico Martinelli
Valutazione Ambientale Strategica e Valutazione di Incidenza
Società D.R.E.A.M. Italia Soc. Coop.
(Coordinatore) Geol. Leonardo Moretti
Aspetti socio-economici
Alfamark - comunicazione e marketing
Dott. Alessio Falorni

Carta delle stratigrafie caratteristiche delle
Microzone Omogenee in Prospettiva Sismica
Scala 1:1.000

Regolamento Urbanistico
QUADRO CONOSCITIVO

A.4.6

APRILE 2014

ADOZIONE Delibera C.C. n.16 del 07/04/2014
APPROVAZIONE

