

Piano Strutturale

QUADRO CONOSCITIVO

C.6.1.8
nord

LEGENDA



Comune di Fucecchio
(Provincia di Firenze)

Sindaco
Assessore all'Urbanistica
Claudio Toni

Responsabile del Procedimento
Arch. Antonio Comunello

Garante della Comunicazione
Geom. Teodoro Epifanio

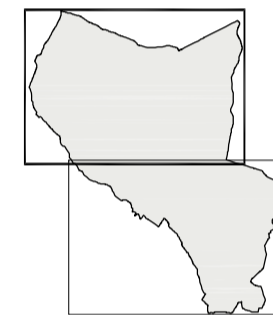
Gruppo di progettazione
(Coordinatore progetto)
Arch. Antonio Comunello
Arch. Andrea Colli Franzone
Arch. Romina Guglielmi
Arch. Donatella Varallo

Aspetti naturalistici e Valutazione Integrata
Ecosistemi del Valgnera
Dott. Andrea Bernardini
Ing. Simone Pagni

Aspetti socioeconomici
Alfamark - comunicazione e marketing
Dott. Alessio Falorni

Aspetti geologici ed Idraulici
GEOTECNO - Studio Associato
Dott. Geol. Luciano Lazzeri
Dott. Geol. Nicola Barsanti

**IDROLOGIA
SUPERFICIALE**
scala 1:10.000



ADOZIONE con D.C.C. n.47 del 29.07.2008
APPROVAZIONE con D.C.C. n.23 del 15.04.2009 e
pubblicazione sul B.U.R.T. n.17 del 29.04.2009


Corso d'acqua d'interesse idraulico
ai sensi del PIT 2007




Corso d'acqua minore con
caratteristiche
di "tacque pubbliche" dalla CTR



Microreticolo agricolo
(Scolina, canaletta irrigua)



Elementi idrologici del Paedule



Corso d'acqua scomparso o deviato



Invaso artificiale



Piano Stralico Rischio idraulico: cassa
d'espansione (intervento tipo B)



Aree sensibili (art.3 PTCP Firenze)



Confine Comunale



Elaborazioni grafiche a cura dell'Ufficio di Piano e S.I.T.
Cartografia di base 1:10.000 della Regione Toscana (voto 1993 - edizione 1998), con
aggiornamento ufficio al 2008 - Coordinate geografiche piano Gauss-Bogota
Data di elaborazione del dato: febbraio 2008

